

REVIZE Č.	DATUM	ZMĚNA	ČÍSLO SOUPRAVY
			1

**LINEPLAN s.r.o.**

28.října 1142/168, 709 00, Ostrava - Mariánské Hory

tel.: +420 597 578 449

fax.: +420 597 579 047

GSM.: +420 603 534 547

e-mail.: marek.bohac@lineplan.cz

OBJEDNATEL	<b>Povodí Odry, státní podnik</b>		
ODPOVĚDNÝ PROJ. OBJ., PS		NAVRHL, VYPRACOVAL	KONTROLOVAL
ING. MAREK BOHÁČ <i>Bohac</i>		ING. MAREK BOHÁČ <i>Bohac</i>	-
KRAJ :	MORAVSKOSLEZSKÝ	POVĚŘENÝ OÚ : Magistrát města OSTRAVY	OBEC : JISTEBNÍK, KOŠATKA
<b>AKCE</b>  <b>ODRA, JISTEBNÍK, KOŠATKA N. O. - ZPRŮCHODNĚNÍ          SPÁDOVÝCH OBJEKTŮ V KM 31.3 A 32.4, ST. Č. 5878</b>			STUPEŇ PD
			DPS
			DATUM 11/2022
			ARCH. ČÍSLO 14/22/3 - A - 16
			POČ. FORMÁTŮ -
NÁZEV PŘÍLOHY			MĚŘÍTKO -
			ČÍSLO PŘÍLOHY
<b>DOKLADY</b>			<b>E</b>

## SEZNAM DOKLADŮ:

- 1) Vyjádření ČEZ Distribuce, a.s. (k existenci sítí) ze dne 08.12.2021
- 2) Vyjádření ČEZ ICT Services, a.s. (k existenci sítí) ze dne 08.12.2021
- 3) Vyjádření ČEZ TPS, a.s. (k existenci sítí) ze dne 08.12.2021
- 4) Vyjádření SmVaK a.s.(SO 01, k existenci sítí) ze dne 08.12.2021
- 5) Vyjádření SmVaK a.s.(SO 02, k existenci sítí) ze dne 08.12.2021
- 6) Vyjádření GasNet s.r.o. (k existenci sítí) ze dne 08.12.2021
- 7) Vyjádření CETIN a.s. (k existenci sítí) ze dne 08.12.2021
- 8) Vyjádření ČEPS, a.s. (k existenci sítí) ze dne 08.12.2021
- 9) Vyjádření Vodafone CR, a.s. (k existenci sítí) ze dne 08.12.2021
- 10) Vyjádření T-Mobile CT, a.s. (k existenci sítí) ze dne 08.12.2021
- 11) Data ČHMÚ, nad Ondřejnicí
- 12) Data ČHMÚ, nad Lubinou
- 13) Stanovisko AOPK ČR ze dne 14.10.2021
- 14) Rozhodnutí o výjimce AOPK ČR ze dne 19.11.2020 + prodloužení ze dne 13.3.2023
- 15) Koord. stanovisko – magistrát města Ostravy ze dne 14.10.2021
- 16) Koord. stanovisko – MěÚ Bílovec ze dne 20.10.2021
- 17) Vyjádření ČRS ze dne 29.10.2021
- 18) Sdělení KHS MS Kraje ze dne 15.10.2021
- 19) Stanovisko HZS MS Kraje ze dne 21.10.2021
- 20) Vyjádření obce Stará Ves nad Ondřejnicí ze dne 08.11.2021
- 21) Vyjádření obce Jistebník ze dne 06.12.2021
- 22) Stanovisko Povodí Odry, státní podnik ze dne 07.10.2021
- 23) KÚ MSK - Sdělení k záměru ze dne 19.1.2019
- 24) Krajský úřad MSK Stanovisko orgánu ÚP ze dne 1.2.2022
- 25) AOPK ČR – Odborné stanovisko k návrhu řešení ze dne 2.5.2023
- 26) MěÚ Bílovec – Společné povolení stavby ze dne 11.8.2022
- 27) Rozhodnutí o povolení kácení Stará Ves n.O. ze dne 4.5.2022
- 28) Závazné stanovisko ke kácení dřevin Obec Jistebník ze dne 10.5.2022
- 29) Vyjádření SPÚ ze dne 18.1.2021
- 30) SPÚ – souhlas s kácením dřevin ze dne 11.3.2022
- 31) Souhlas AOPK s kácením ze dne 7.4.2022

---

ŽADATEL

LINEPLAN s.r.o.

NAŠE ZNAČKA  
0101649989VYŘÍZENO DNE  
08.12.2021

---

**Sdělení o existenci energetického zařízení, sítě pro elektronickou komunikaci nebo zařízení technické infrastruktury společnosti ČEZ Distribuce, a. s., pro akci:**

**Odra, Jistebník, Košatka n. O., zprůchodnění spádových objektů v km 31.3 a 32.4, st. č. 5878**

Vážený zákazníku,

dovolujeme si reagovat na Vaši žádost číslo 0101649989 ze dne 08.12.2021 o sdělení o existenci energetického zařízení, sítě pro elektronickou komunikaci nebo zařízení technické infrastruktury. Na Vámi uvedeném zájmovém území se **nenachází energetické zařízení, zařízení sítě pro elektronickou komunikaci nebo zařízení technické infrastruktury v majetku společnosti ČEZ Distribuce, a. s.**

Zároveň si Vás dovolujeme upozornit, že se v zájmovém území může nacházet energetické zařízení, sítě pro elektronickou komunikaci nebo zařízení technické infrastruktury, které není v majetku společnosti ČEZ Distribuce, a. s.

Toto sdělení je platné do 08.06.2022.

V souvislosti s výše uvedeným si Vás dovolujeme upozornit, že uvedené sdělení včetně jeho příloh představuje skutečnosti tvořící obchodní tajemství společnosti ČEZ Distribuce, a. s. Poskytnuté informace jsou dále také důvěrnými informacemi a obchodně citlivými informacemi společnosti ČEZ Distribuce, a. s. Z výše uvedených důvodů si Vás proto společnost ČEZ Distribuce, a. s., dovoluje upozornit, že s poskytnutými informacemi je potřeba nakládat dle platných právních předpisů, v opačném případě se vystavujete postihu ve smyslu platné právní úpravy. V této souvislosti si Vás dále dovolujeme upozornit, že požadované informace nesmí být předány, sděleny, využity, zpřístupněny, či jiným způsobem postoupeny na jakoukoli třetí osobu bez předchozího prokazatelného souhlasu společnosti ČEZ Distribuce, a. s. Informace o existenci energetického zařízení, sítě pro elektronickou komunikaci a zařízení technické infrastruktury mohou být využity pouze pro účel, pro který byly vyžádány.

S pozdravem

**ČEZ Distribuce, a. s.**

Děčín, Děčín IV-Podmokly  
Teplická 874/8  
PSČ 405 02  
IČ: 24729035

**Přílohy**

Situační výkres zájmového území

ČEZ Distribuce, a. s.

Děčín, Děčín IV-Podmokly, Teplická 874/8, PSČ 405 02 | IČ: 24729035, DIČ: CZ24729035 |  
zapsaná v obchodním rejstříku vedeném u Krajského soudu v Ústí nad Labem, sp. zn. B 2145 |  
e-mail: info@cezdistribuce.cz, www.cezdistribuce.cz |  
zasílací adresa: ČEZ Distribuce, a. s., Plzeň, Guldenerova 2577/19, PSČ 326 00

Platí pouze se sdělením číslo 0101649989.

Zakreslené polohy zařízení v příloze jsou pouze informativní.

## Situační výkres zájmového území (klad mapových listů)



Není-li zobrazena katastrální mapa, zadejte žádost znovu. Katastrální mapa je generována prostřednictvím externí WMS služby, jejíž provoz nezajišťuje společnost ČEZ Distribuce, a. s.

LEGENDA		
Podzemní vedení NN do 1 kV	TS Stanice do 52 kV - stožárová	Podzemní síť pro elektronickou komunikaci
Nadzemní vedení NN do 1 kV	TS Stanice do 52 kV - zděná	Podzemní síť pro elektronickou komunikaci
Podzemní vedení VN do 35 kV	TR Transformovna (nad 52 kV)	HOPE trubka
Nadzemní vedení VN do 35 kV	Probíhající investice ČEZ Distribuce	Souběhy sítí pro elektronickou komunikaci s energetickými sítěmi
Podzemní vedení VVN 110 kV	Stanice ČEZ Distribuce ve výstavbě	Souběh s podzemním vedením NN do 1 kV
Nadzemní vedení VVN 110 kV	Zařízení ČEZ Distribuce ve výstavbě	Souběh s nadzemním vedením NN do 1 kV
NN přívod odběratele	Hranice katastrálního území	Souběh s podzemním vedením VN do 35 kV
Zařízení technické infrastruktury		Souběh s nadzemním vedením VN do 35 kV
Cizí energetické vedení		Souběh s podzemním vedením VVN 110 kV
Zájmové území		Souběh s nadzemním vedením VVN 110 kV



(02)

ŽADATEL  
LINEPLAN s.r.o.

NAŠE ZNAČKA  
0700479107

VYŘIZUJE / LINKA

VYŘÍZENO DNE  
08.12.2021

**Sdělení o existenci komunikačního vedení společnosti ČEZ ICT Services, a. s.**

Název akce: Odra, Jistebník, Košatka n. O., zprůchodnění spádových objektů v km 31.3 a 32.4, st. č. 56

Účel: Sloučené územní a stavební řízení

Vážený zákazníku,  
dovolujeme si reagovat na Vaši žádost číslo 0700479107 ze dne 08.12.2021, která se týkala sdělení o existenci komunikačního zařízení na Vámi určeném zájmovém území.

Dle vědomí společnosti ČEZ ICT Services, a. s., se na Vámi vymezeném zájmovém území:  
**nenachází komunikační zařízení v majetku společnosti ČEZ ICT Services, a. s.**

Zároveň si Vás dovoluujeme upozornit, že není vyloučeno, že se ve Vámi vymezeném zájmovém území nachází jiné zařízení, které není v majetku společnosti ČEZ ICT Services, a. s.

Toto sdělení je platné do 08.12.2022.

V souvislosti s výše uvedeným si Vás dovoluujeme upozornit, že sdělení o existenci či neexistenci sítě představuje skutečnosti tvořící obchodní tajemství společnosti ČEZ ICT Services, a. s. Poskytnuté informace jsou dále také důvěrnými informacemi společnosti ČEZ ICT Services, a. s. Z výše uvedených důvodů si Vás proto společnost ČEZ ICT Services, a. s., dovoluje upozornit, že s poskytnutými informacemi je potřeba nakládat dle platných právních předpisů, v opačném případě se vystavujete postihu ve smyslu platné právní úpravy. V této souvislosti si Vás dovoluujeme rovněž upozornit, že požadované informace nesmí být předány, sděleny, využity, zpřístupněny, či jiným způsobem postoupeny na jakoukoli třetí osobu bez předchozího prokazatelného souhlasu společnosti ČEZ ICT Services, a. s. Informace o existenci sítě mohou být využity pouze pro účel, pro který byly vyžádány.

**ČEZ ICT Services, a. s.**

Praha, Praha 4  
Duhová 1531/3  
PSČ 140 53  
IČ: 26470411

**Přílohy**

Situační výkres zájmového území



Platí pouze se sdělením číslo 0700479107.

Zakreslené polohy zařízení v příloze jsou pouze informativní.

### Situační výkres zájmového území



#### LEGENDA

- |                                 |                                |
|---------------------------------|--------------------------------|
| — — — Nadzemní optické vedení   | — — — Radioreléový spoj vzduch |
| — Podzemní optické vedení       | ..... Zájmové území            |
| — — — Nadzemní metalické vedení | — Hranice katastrálního území  |
| — Podzemní metalické vedení     |                                |



(03)

ŽADATEL  
LINEPLAN s.r.o.

NAŠE ZNAČKA  
0201340646

VYŘIZUJE / LINKA

VYŘÍZENO DNE  
08.12.2021

**Sdělení o existenci komunikačního vedení společnosti Telco Pro Services, a. s.**

Název akce: Odra, Jistebník, Košatka n. O., zprůchodnění spádových objektů v km 31.3 a 32.4, st. č. 56

Účel: Sloučené územní a stavební řízení

Vážený zákazníku,  
dovolujeme si reagovat na Vaši žádost číslo 0201340646 ze dne 08.12.2021, která se týkala sdělení o existenci komunikačního zařízení na Vámi určeném zájmovém území.

Dle vědomí společnosti Telco Pro Services, a. s., se na Vámi vymezeném zájmovém území:  
**nenachází komunikační zařízení v majetku společnosti Telco Pro Services, a. s.**

Zároveň si Vás dovoluujeme upozornit, že není vyloučeno, že se ve Vámi vymezeném zájmovém území nachází jiné zařízení, které není v majetku společnosti Telco Pro Services, a. s.

Toto sdělení je platné do 08.12.2022.

V souvislosti s výše uvedeným si Vás dovoluujeme upozornit, že sdělení o existenci či neexistenci sítě představuje skutečnosti tvořící obchodní tajemství společnosti Telco Pro Services, a. s. Poskytnuté informace jsou dále také důvěrnými informacemi společnosti Telco Pro Services, a. s. Z výše uvedených důvodů si Vás proto společnost Telco Pro Services, a. s., dovoluje upozornit, že s poskytnutými informacemi je potřeba nakládat dle platných právních předpisů, v opačném případě se vystavujete postihu ve smyslu platné právní úpravy. V této souvislosti si Vás dovoluujeme rovněž upozornit, že požadované informace nesmí být předány, sděleny, využity, zpřístupněny, či jiným způsobem postoupeny na jakoukoli třetí osobu bez předchozího prokazatelného souhlasu společnosti Telco Pro Services, a. s. Informace o existenci sítě mohou být využity pouze pro účel, pro který byly vyžádány.

S pozdravem

**Telco Pro Services, a. s.**

Praha, Praha 4  
Duhová 1531/3  
PSČ 140 00  
IČ: 29148278

**Přílohy**

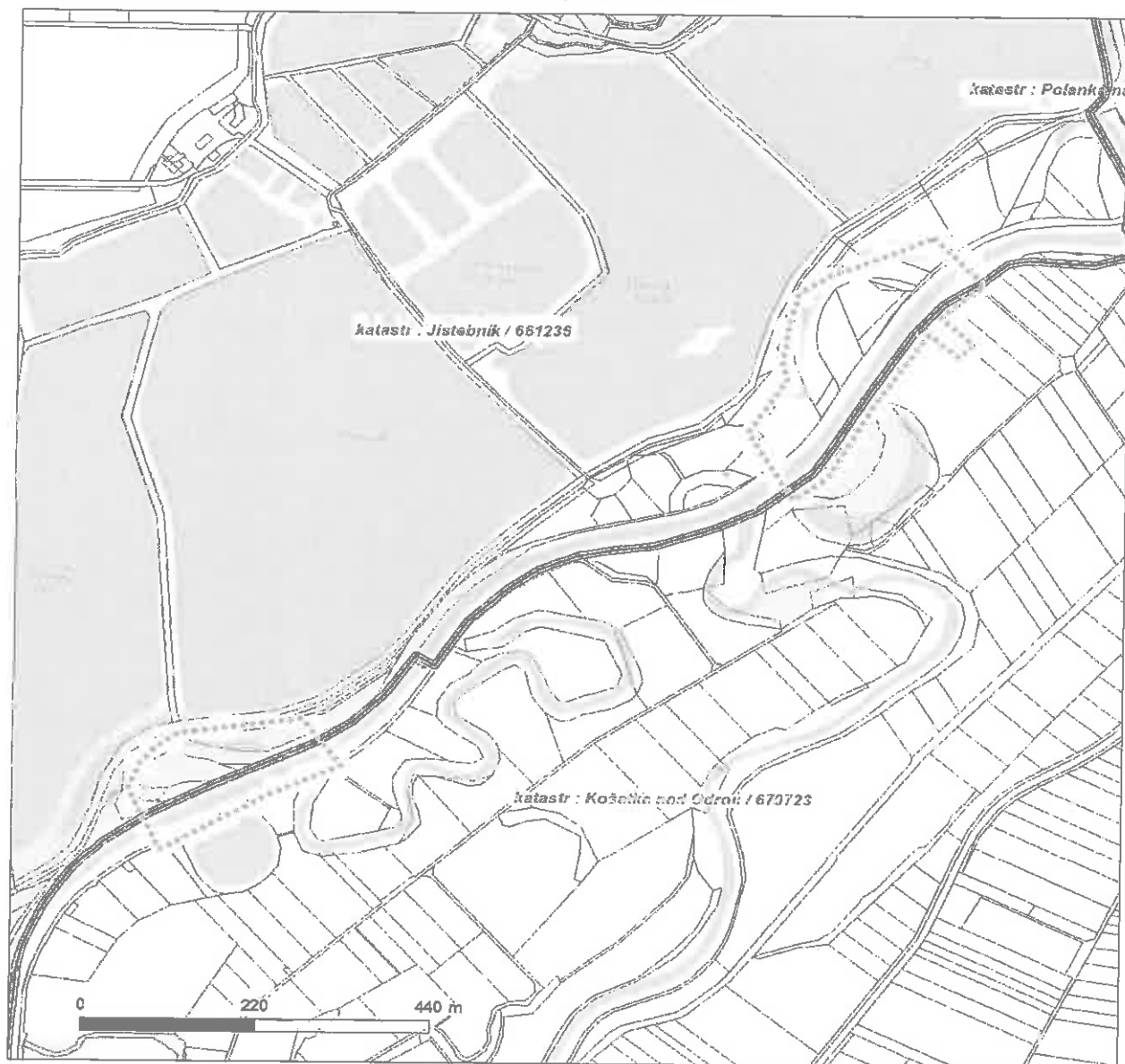
Situační výkres zájmového území



Platí pouze se sdělením číslo 0201340646.

Zakreslené polohy zařízení v příloze jsou pouze informativní.


### Situační výkres zájmového území



#### LEGENDA

- |           |                           |           |                             |
|-----------|---------------------------|-----------|-----------------------------|
| — — — — — | Nadzemní optické vedení   | — — — — — | Radioreléový spoj vzduch    |
| — — — — — | Podzemní optické vedení   | .....     | Zájmové území               |
| — — — — — | Nadzemní metalické vedení | — — — — — | Hranice katastrálního území |
| — — — — — | Podzemní metalické vedení |           |                             |





**Severomoravské vodovody  
a kanalizace Ostrava a.s.**  
se sídlem 28. října 1235/169,  
Mariánské Hory, 709 00 Ostrava

LINEPLAN s.r.o.  
28. října 2663 / 150  
70200 Ostrava-Moravská Ostrava

Automatický systém  
Značka: 9773/V038548/2021/AUTOMAT

Ostrava, dne: 8.12.2021

**Věc: Odra, Jistebník, Košatka n. O. zprůchodnění spádových objektů v km 31.3 a 32.4, st. č. 5878 : SO 01**  
Stanovisko k existenci inženýrských sítí, resp. stavebnímu záměru (neslouží jako stanovisko pro vydání územního souhlasu, územního rozhodnutí, souhlasu s ohlášenou stavbou nebo stavebního povolení)

Realizací stavby "Odra, Jistebník, Košatka n. O. zprůchodnění spádových objektů v km 31.3 a 32.4, st. č. 5878 : SO 01", dle Vámi vyznačené zájmové lokality (viz zákres řešeného území v přiložené situaci) nedojde ke kolizi se stávajícím zařízením v majetku, případně v provozování SmVaK Ostrava a.s.

S navrhovanou výše uvedenou stavbou, která má být umístována dle Vámi zadaného polygonu, souhlasíme.

Pokud je v rámci stavby rovněž požadováno napojení na vodovod nebo na kanalizaci sdělujeme, že napojení na zařízení v majetku případně v provozování SmVaK Ostrava a.s. není možné – ve Vámi vyznačeném zájmovém území a v jeho nejbližším okolí se zařízení v majetku případně v provozování SmVaK Ostrava a.s. nenachází.

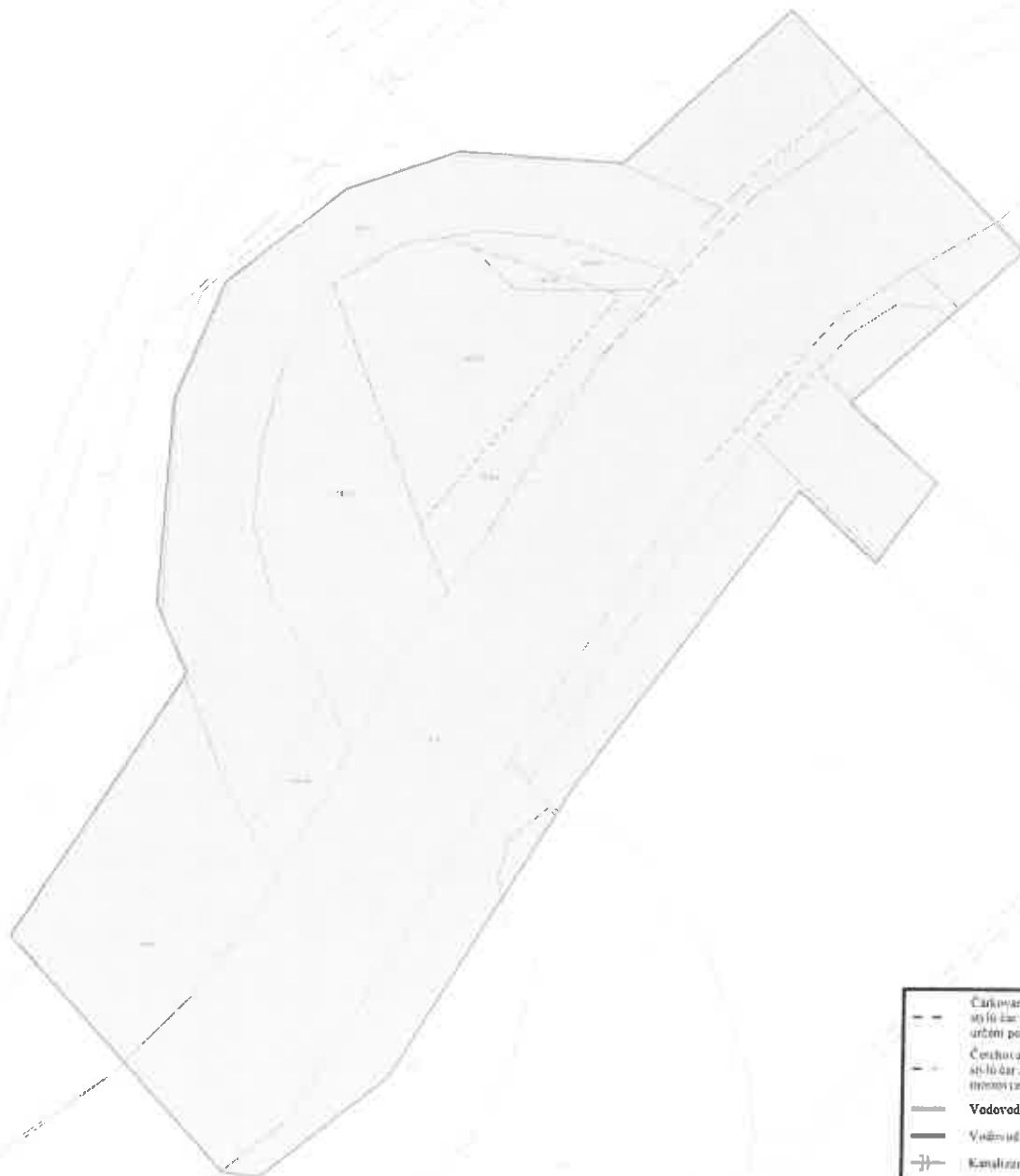
Pokud i přes výše uvedené, je uvažováno s napojením na vodovod nebo kanalizaci v majetku, případně v provozování SmVaK Ostrava a.s., doporučujeme podat novou žádost o vyjádření prostřednictvím ([www.smvak.cz](http://www.smvak.cz)), ve které vyznačte větší plochu polygonu zájmového území, abychom Vám mohli sdělit, zda se v širší oblasti nachází zařízení SmVaK Ostrava a.s. vhodné pro napojení Vašeho stavebního záměru. V takovém případě je nutné žádost doplnit o typ a počet objektů určených k napojení na vodovod, předpokládanou potřebu vody v hodnotách  $Q_h$  v l/s (příp. v m<sup>3</sup>/h),  $Q_{max}$  v l/s;  $Q_{pož}$  v l/s, včetně počtu navržených nadzemních podlaží. Pro sdělení možnosti napojení na kanalizaci je nutné doplnit do žádosti informace o předprodávaném množství a kvalitě vypouštěných odpadních vod. Upozorňujeme, že dešťové vody ze všech navrhovaných objektů, je nutné přednostně řešit mimo kanalizaci v majetku případně v provozování SmVaK Ostrava a.s.

Platnost tohoto stanoviska je 1 rok.

**Severomoravské vodovody  
a kanalizace Ostrava a.s.**  
28. října 1235/169, Mariánské Hory,  
709 00 Ostrava 39

Ing. Lumír Pavelek  
vedoucí technického odboru

Příloha: situace Vámi vyznačeného zájmového území



---	Čárkování provedení nle ověřených střídání mezi přílohou přílohou určení polohy, atd.
---	Čárkování provedení nle ověřených systémů označení uložení s. štět. a trousy z. alp.
---	<b>Vodovod</b>
---	Vodovod provedení nle
---	Kanalizace jednotná
---	Kanalizace splašková
---	Kanalizace dešťová
---	Kanalizace tlaková
---	Odtělovací tlaková
---	Kanalizace jednotná provedení nle
---	Kanalizace splašková provedení nle
---	Kanalizace dešťová provedení nle
---	Kanalizace vodovod nle s. m. štět. a nle provedení SmVaK
---	Elektrická kabel

Orientační záměr sítě  
**SmVaK Ostrava a.s.**


Kat. území:  
**Jistebník**

Tisk dne: **12/8/2021**

Číslo vyjádření: **038548 / 2021**

Měřítko: **1:2000**

0 100 m



**Severomoravské vodovody  
a kanalizace Ostrava a.s.**  
se sídlem 28. října 1235/169,  
Mariánské Hory, 709 00 Ostrava

LINEPLAN s.r.o.  
28. října 2663 / 150  
70200 Ostrava-Moravská Ostrava

Automatický systém  
Značka: 9773/V038572/2021/AUTOMAT

Ostrava, dne: 8.12.2021

**Věc: Odra, Jistebník, Košatka n. O., zprůchodnění spádových objektů v km 31.3 a 32.4, st. č. 5878 (SO 02)**  
Stanovisko k existenci inženýrských sítí, resp. stavebnímu záměru (neslouží jako stanovisko pro vydání územního souhlasu, územního rozhodnutí, souhlasu s ohlášenou stavbou nebo stavebního povolení)

Realizací stavby "Odra, Jistebník, Košatka n. O., zprůchodnění spádových objektů v km 31.3 a 32.4, st. č. 5878 (SO 02)", dle Vámi vyznačené zájmové lokality (viz zakres řešeného území v příložené situaci) nedojde ke kolizi se stávajícím zařízením v majetku, případně v provozování SmVaK Ostrava a.s.


S navrhovanou výše uvedenou stavbou, která má být umístována dle Vámi zadaného polygonu, souhlasíme.

Pokud je v rámci stavby rovněž požadováno napojení na vodovod nebo na kanalizaci sdělujeme, že napojení na zařízení v majetku případně v provozování SmVaK Ostrava a.s. není možné – ve Vámi vyznačeném zájmovém území a v jeho nejbližším okolí se zařízení v majetku případně v provozování SmVaK Ostrava a.s. nenachází.

Pokud i přes výše uvedené, je uvažováno s napojením na vodovod nebo kanalizaci v majetku, případně v provozování SmVaK Ostrava a.s., doporučujeme podat novou žádost o vyjádření prostřednictvím ([www.smvak.cz](http://www.smvak.cz)), ve které vyznačíte větší plochu polygonu zájmového území, abychom Vám mohli sdělit, zda se v širší oblasti nachází zařízení SmVaK Ostrava a.s. vhodné pro napojení Vašeho stavebního záměru. V takovém případě je nutné žádost doplnit o typ a počet objektů určených k napojení na vodovod, předpokládanou potřebu vody v hodnotách  $Q_h$  v l/s (příp. v m<sup>3</sup>/h),  $Q_{max}$  v l/s;  $Q_{pož}$  v l/s, včetně počtu navržených nadzemních podlaží. Pro sdělení možnosti napojení na kanalizaci je nutné doplnit do žádosti informace o předprodávaném množství a kvalitě vypouštěných odpadních vod. Upozorňujeme, že dešťové vody ze všech navrhovaných objektů, je nutné přednostně řešit mimo kanalizaci v majetku případně v provozování SmVaK Ostrava a.s.

Platnost tohoto stanoviska je 1 rok.

**Severomoravské vodovody  
a kanalizace Ostrava a.s.**  
28. října 1235/169, Mariánské Hory,  
709 00 Ostrava 39

  
Ing. Lumír Pavelek  
vedoucí technického odboru

Příloha: situace Vámi vyznačeného zájmového území





(06)

naše značka  
5002516637  
vyřizuje  
Jaroslav Kápička  
datum  
08.12.2021

LINEPLAN s.r.o.  
28. října 2663/150  
70200 Ostrava

Věc:

**Odra, Jistebník, Košatka n. O., zprůchodnění spádových objektů v km 31.3 a 32.4, st. č. 5878**

K.ú. - p.č.: Jistebník, Košatka nad Odrou

Stavebník: Povodí Odry, státní podnik, Varenská 3101/49, 70200 Ostrava

Účel stanoviska: Povolení stavby - stavební režim (ÚR+SP)

GasNet, s.r.o., jako provozovatel distribuční soustavy (PDS) a technické infrastruktury, zastoupený GasNet Služby, s.r.o., vydává toto stanovisko:

V zájmovém území vyznačeném v příloze tohoto stanoviska, nejsou umístěna žádná provozovaná plynárenská zařízení a plynovodní přípojky ve vlastnictví nebo správě GasNet, s.r.o.. Mohou se zde nacházet plynárenská zařízení jiných vlastníků či správců, případně i dlouhodobě nefunkční/neprovozovaná plynárenská zařízení bez dostupných informací o jejich poloze a vlastnictví.

V rozsahu území vyznačeného v příloze souhlasíme s povolením stavby dle zákona 183/2006 Sb. ve znění pozdějších předpisů např. s vydáním územního rozhodnutí, zjednodušeným územním řízením, vydáním územního souhlasu, uzavřením veřejnoprávní smlouvy, ohlášením, stavebním povolením, veřejnoprávní smlouvou o provedení stavby nebo oznámením stavebního záměru s certifikátem autorizovaného inspektora.

V případě uzavření veřejnoprávní smlouvy nebude GasNet, s.r.o. ani GasNet Služby, s.r.o., jako zmocněnec GasNet, s.r.o., účastníkem územního ani stavebního řízení a nebudou uvedeni ve třetích osobách veřejnoprávní smlouvy.

Platí pouze pro území vyznačené v příloze tohoto stanoviska a to 24 měsíců ode dne jeho vydání.

Stanovisko bylo vygenerováno na základě vaší žádosti automaticky.

V případě dotčení pozemku v majetku společnosti GasNet, s.r.o. je třeba dále projednat smluvní vztah k tomuto pozemku. Kontakt na projednání naleznete na adrese [www.gasnet.cz/cs/kontakti-system/](http://www.gasnet.cz/cs/kontakti-system/), činnost "Smluvní vztahy - pozemky a budovy plynárenských zařízení", případně na Zákaznické lince GasNet 555 90 10 10.

GasNet Služby, s.r.o.

Plynárenská 499/1 • Zábrdovice • 602 00 Brno • T 555 90 10 10 • [www.gasnet.cz](http://www.gasnet.cz)  
IČ: 27935311 • DIČ: CZ27935311

Zápis do obchodního rejstříku: Krajský soud v Brně, sp. zn. C 57165, dne 26. 7. 2007

Certificate of incorporation: Regional Court in Brno, ref. number C 57165, on 26th July 2007

Zákaznická linka GasNet 555 90 10 10, [info@gasnet.cz](mailto:info@gasnet.cz), [www.gasnet.cz](http://www.gasnet.cz)

Za správnost a úplnost dokumentace předložené s žádostí včetně jejího souladu s platnými předpisy plně zodpovídá její zpracovatel. Stanovisko nenahrazuje případná další stanoviska k jiným částem stavby.

V případě další korespondence nebo jednání (např. změna stavby) uvádějte naši značku - 5002516637 a datum tohoto stanoviska. Kontakty jsou k dispozici na <https://www.gasnet.cz/cs/kontaktni-system/>.

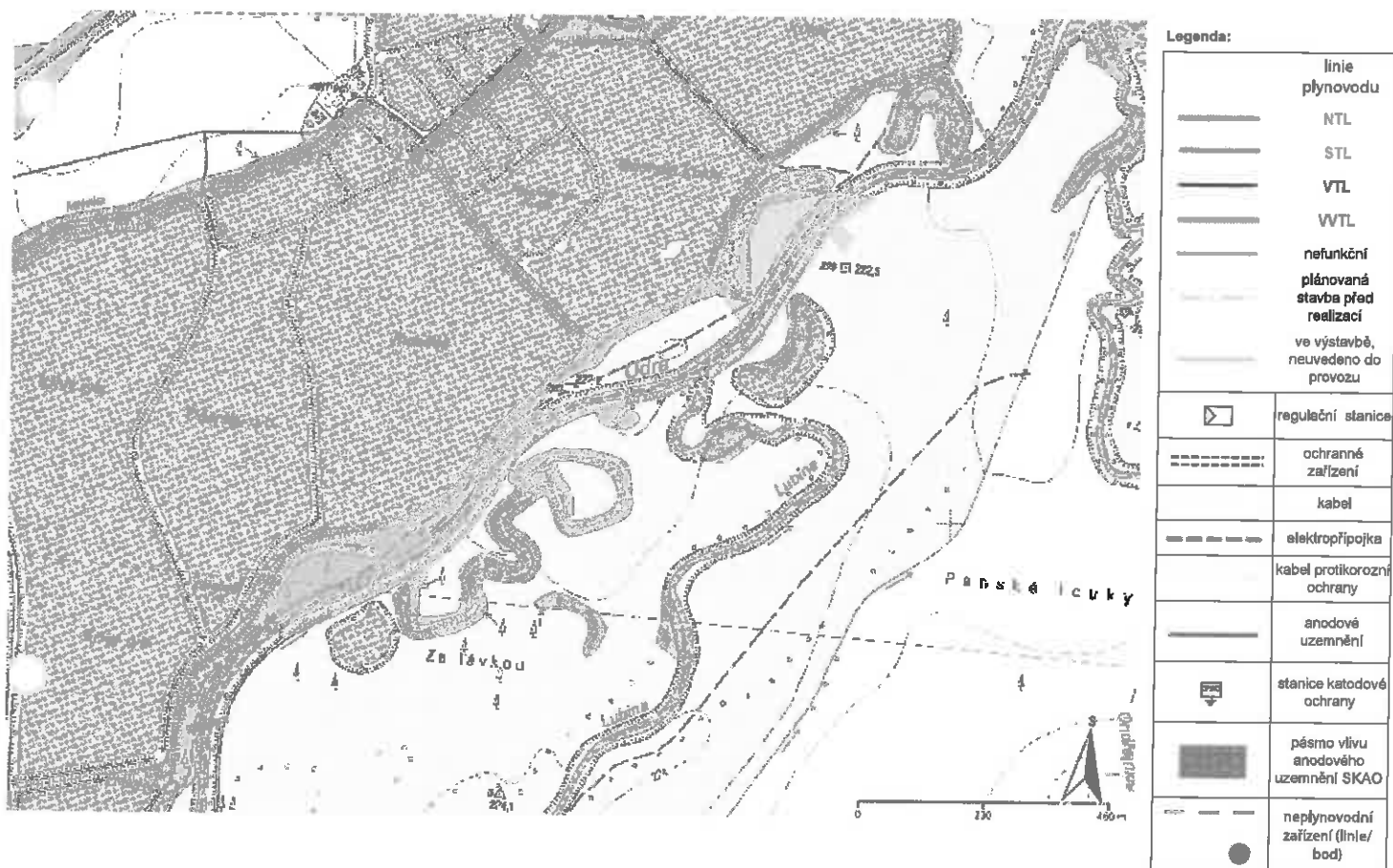
A handwritten signature in dark ink, appearing to read 'Kápička', written over a light grey rectangular stamp.

GasNet, s.r.o.  
zastoupená společností GasNet Služby, s.r.o., IČ 27935311  
Jaroslav Kápička  
Vedoucí zpracování externích požadavků  
Odbor zpracování externích požadavků

**Přílohy:** Orientační zakres plynárenského zařízení

**Příloha: Orientační zakres plynárenského zařízení. Tato příloha je nedílnou součástí stanoviska č. 5002516637 ze dne 08.12.2021.**

Provozovatel DS: GasNet, s.r.o.; Stavebník: Povodí Odry, státní podnik, Varenská 3101/49, 70200 Ostrava. K.ú.: Jistebník, Košatka nad Odrou.



**VOYJÁDRÉNÍ O EXISTENCI SÍTĚ ELEKTRONICKÝCH KOMUNIKACÍ  
společnosti CETIN a.s.  
(„Vyjádření“)**

**A VŠEOBECNÉ PODMÍNKY OCHRANY SÍTĚ ELEKTRONICKÝCH KOMUNIKACÍ  
společnosti CETIN a.s.  
(„Všeobecné podmínky ochrany SEK“)**

toto Vyjádření a Všeobecné podmínky ochrany SEK je vydané dle ustanovení § 101 zákona č. 127/2005 Sb., o elektronických komunikacích a o změně některých souvisejících zákonů, v účinném znění („Zákon o elektronických komunikacích“), a dle ustanovení § 161 zákona č. 183/2006 Sb., o územním plánování a stavebním řádu, v účinném znění („Stavební zákon“), a dle příslušných ustanovení zákona č. 89/2012 Sb., občanský zákoník, v účinném znění („Občanský zákoník“)

Číslo jednací: 880645/21

Číslo žádosti: 0121 341 451 („Žádost“)

Název akce („Stavba“)	Odra, Jistebník, Košatka n. O., zprůchodnění spádových objektů v km 31.3 a 32.4, st. č. 5878	
Důvod vydání Vyjádření („Důvod vyjádření“)	Informace o poloze sítě	
Žadatel	LINEPLAN s.r.o.	
Stavebník	Povodí Odry, státní podnik, Varenská 3101/49, Ostrava, 70200	
Zájmové území	Okres	Nový Jičín, Ostrava-město
	Obec	Jistebník, Stará Ves nad Ondřejnicí
	Kat. území / č. parcely	Jistebník; Košatka nad Odrou
Platnost Vyjádření	8. 12. 2023 („Den konce platnosti Vyjádření“)	

Žadatel Žádostí určil a vyznačil Zájmové území, jakož i určil Důvod Vyjádření.

Na základě určení a vyznačení Zájmového území Žadatelem a na základě určení Důvodu Vyjádření vydává společnost CETIN a.s. následující Vyjádření:

**Nedojde ke střetu se sítí elektronických komunikací (dále jen „SEK“) společnosti CETIN a.s.**

- (I) Na Žadatelem určeném a vyznačeném Zájmovém území se nevyskytuje SEK společnosti CETIN a.s.
- (II) Stavebník nebo jím pověřená třetí osoba je povinen řídit se Všeobecnými podmínkami ochrany SEK, které jsou nedílnou součástí Vyjádření; a
- (III) Stavebník a/nebo Žadatel není oprávněn užít toto Vyjádření k podání jakékoliv žádosti o vydání jakéhokoliv správního rozhodnutí či jiného rozhodnutí majícího obdobný charakter.

Vyjádření je platné pouze pro Zájmové území určené a vyznačené Žadatelem, jakož i pro Důvod Vyjádření stanovený a určený Žadatelem v Žádosti.



Číslo jednací: 880645/21

Číslo žádosti: 0121 341 451

Vyjádření pozbývá platnosti i) dnem, kdy je Žadatelem a/nebo Stavebníkem použito k podání žádosti o vydání jakéhokoliv správního rozhodnutí či jiného rozhodnutí majícího obdobný charakter a/nebo dnem zahájení jakéhokoliv správního rozhodnutí či jiného rozhodnutí majícího obdobný charakter, ve kterém bylo Vyjádření použito, ii) uplynutím doby platnosti v tomto Vyjádření uvedené, iii) změnou rozsahu Zájmového území či změnou Důvodu Vyjádření uvedeného v Žádosti a/nebo iv) porušením Všeobecných podmínek ochrany SEK, to vše v závislosti na tom, která ze skutečností rozhodná pro pozbytí platnosti Vyjádření nastane nejdříve.

Společnost CETIN a.s. vydáním tohoto Vyjádření poskytla Žadateli pro Žadatelem určené a vyznačené Zájmové území veškeré informace o SEK dostupné společnosti CETIN a.s. ke dni podání Žádosti.

Ze strany společnosti CETIN a.s. může v některých případech docházet ke zpracování Vašich osobních údajů. Ke zpracování Vašich osobních údajů dochází vždy v souladu s platnými právními předpisy. Konkrétní zásady a podmínky zpracování osobních údajů společnosti CETIN a.s. jsou dostupné na <https://www.cetin.cz/zasady-ochrany-osobnich-udaju>.

V případě dotazů k Vyjádření kontaktujte prosím asistenční linku 800 630 630.

**Přílohami Vyjádření jsou:**

- *Všeobecné podmínky ochrany SEK*
- *Situační výkres (obsahuje Zájmové území určené a vyznačené Žadatelem a výřezy účelové mapy SEK)*

Vyjádření vydala společnost **CETIN a.s.** dne: 8. 12. 2021.

CETIN a.s.  
Českomoravská 2510/19, Libeň  
190 00 Praha 9  
DIČ: CZ04084063

102

Číslo jednací: 880645/21

Číslo žádosti: 0121 341 451

## **VŠEOBECNÉ PODMÍNKY OCHRANY SÍTĚ ELEKTRONICKÝCH KOMUNIKACÍ společnosti CETIN a.s.**

### **1. PLATNOST VŠEOBECNÝCH PODMÍNEK**

- i) Tyto Všeobecné podmínky ochrany sítě elektronických komunikací (dále jen „VPOSEK“) tvoří součást Vyjádření (jak je tento pojem definován níže v článku 2 VPOSEK).
- ii) V případě rozporu mezi Vyjádřením a těmito VPOSEK mají přednost ustanovení Vyjádření, pokud není těmito VPOSEK stanoveno jinak.

### **2. DEFINICE**

Níže uvedené termíny, jsou-li použity v těchto VPOSEK a uvozeny velkým písmenem, mají následující význam, není-li těmito VPOSEK a/nebo Příslušnými požadavky stanoveno výslovně jinak:

„CETIN“ znamená CETIN a.s. se sídlem Českomoravská 2510/19, Libeň, 190 00 Praha 9, IČO: 04084063, zapsaná v obchodním rejstříku vedeném Městským soudem v Praze pod spz. B 20623;

„Občanský zákoník“ znamená zákon č. 89/2012 Sb., občanský zákoník, v účinném znění;

„POS“ je zaměstnanec společnosti CETIN, pověřený ochranou sítě, Karel Dombrovský, tel.: 602 786 457, e-mail: karel.dombrovsky@cetin.cz;

„Den“ je kalendářní den;

„Příslušné požadavky“ znamená jakýkoli a každý příslušný právní předpis, vč. technických norem, nebo normativní právní akt veřejné správy či samosprávy, nebo jakékoli rozhodnutí, povolení, souhlas nebo licenci, včetně podmínek, které s ním souvisí;

„SEK“ je síť elektronických komunikací ve vlastnictví CETIN;

„Stavba“ je stavba a/nebo činnosti ve vztahu, k níž bylo vydáno Vyjádření, a je prováděna Stavebníkem a/nebo Žadatelem v souladu s Příslušnými požadavky, povolená příslušným správním rozhodnutím vydaným dle Stavebního zákona;

„Situční výkres“ je výkres, který je přílohou Vyjádření a obsahuje Zájmové území určené a vyznačené Žadatelem v Žádosti a výřezy účelové mapy SEK;

„Stavebník“ je osoba takto označená ve Vyjádření;

„Vyjádření“ je vyjádření o existenci sítě elektronických komunikací vydané společností CETIN dne 8. 12. 2021 pod č.j. 880645/21;

„Zájmové území“ je území označené Žadatelem a/nebo Stavebníkem v Žádosti;

„Stavební zákon“ je zákon č. 183/2006 Sb., o územním plánování a stavebním řádu, v účinném znění;

„Zákon o elektronických komunikacích“ je zákon č. 127/2005 Sb., o elektronických komunikacích a o změně některých souvisejících zákonů, v účinném znění;

„Žadatel“ je osoba takto označená ve Vyjádření.

„Žádost“ je žádost, kterou Žadatel a/nebo Stavebník požádal CETIN o vydání Vyjádření.

### **3. PLATNOST A ÚČINNOST VPOSEK**

Tyto VPOSEK jsou platné a účinné Dnem odeslání Vyjádření na i) adresu elektronické pošty Stavebníka a/nebo Žadatele uvedenou v Žádosti nebo ii) adresu pro doručení prostřednictvím poštovní přepravy uvedenou Stavebníkem a/nebo Žadatelem v Žádosti.

### **4. OBECNÁ PRÁVA A POVINNOSTI STAVEBNÍKA A/NEBO ŽADATELE**

- (i) Stavebník, Žadatel je výslovně srozuměn s tím, že SEK je veřejně prospěšným zařízením, byla zřízena ve veřejném zájmu a je chráněna Příslušnými požadavky.

- (ii) Stavebník, Žadatel nebo jím pověřená třetí osoba, je povinen při provádění Stavby nebo jiných prací, při odstraňování havárií a projektování staveb, řídit se Příslušnými požadavky, správnou praxí v oboru stavebnictví a technologickými postupy a je povinen učinit veškerá nezbytná opatření vyžadovaná Příslušnými požadavky k ochraně SEK před poškozením. Povinnosti dle tohoto odstavce má Stavebník rovněž ve vztahu k SEK, které se nachází mimo Zájmové území.

- (iii) Při zjištění jakéhokoliv rozporu mezi údaji v Situčním výkresu, který je přílohou Vyjádření a skutečným stavem, je Stavebník a/nebo Žadatel povinen bez zbytečného odkladu, nejpozději Den následující po zjištění takové skutečnosti, zjištěný rozpor oznámit POS.

- (iv) Případné dodatečné požadavky na úpravu a přeložení SEK zajistí společnost CETIN v souladu s ustanovením § 104 odst. 17 Zákona o elektronických komunikacích.

- (v) Stavebník, Žadatel nebo jím pověřená třetí osoba, je povinen každé poškození či krádež SEK bezodkladně, nejpozději Den následující po zjištění takové skutečnosti, oznámit takovou skutečnost dohledovému centru společnosti CETIN na telefonní číslo +420 238 464 190.

- (vi) Bude-li Stavebník, Žadatel nebo jím pověřená třetí osoba na společnosti CETIN požadovat, aby se jako účastník správního řízení, pro jehož účely bylo toto Vyjádření vydáno, vzdala práva na odvolání proti rozhodnutí vydanému ve správním řízení, je oprávněn kontaktovat POS.

### **5. ROZHODNÉ PRÁVO**

Vyjádření a VPOSEK se řídí českým právem, zejména Občanským zákoníkem, Zákonem o elektronických komunikacích a Stavebním zákonem. Veškeré spory z Vyjádření či VPOSEK vyplývající budou s konečnou platností řešeny u příslušného soudu České republiky.

### **6. PÍSEMNÝ STYK**

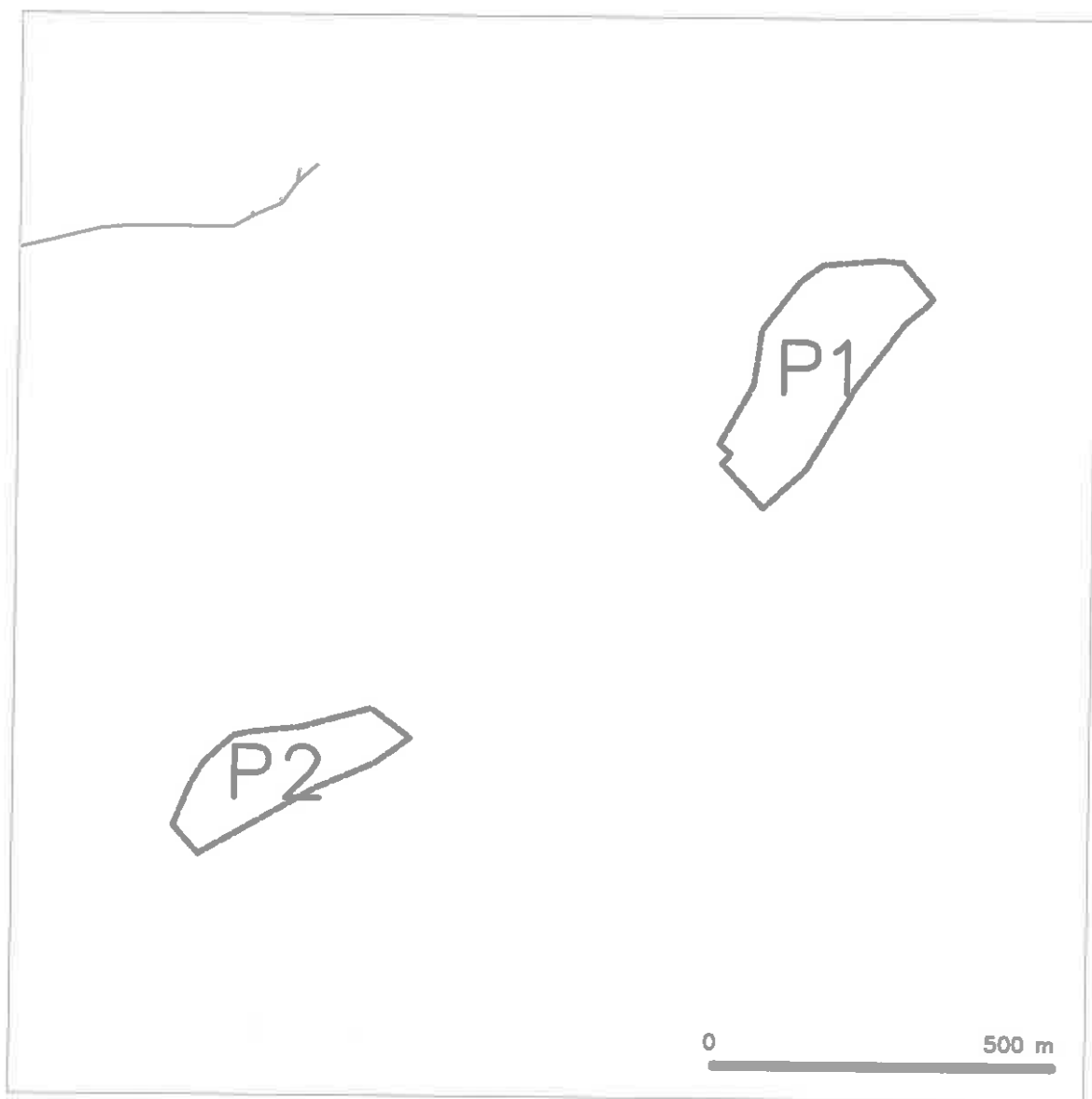
Písemným stykem či pojmem „písemně“ se pro účely Vyjádření a VPOSEK rozumí předání zpráv jedním z těchto způsobů:

- v listinné podobě;
- e-mailovou zprávou s uznávaným elektronickým podpisem dle zák. č. 297/2016 Sb., o službách vytvářejících důvěru pro elektronické transakce, v účinném znění; a/nebo e-mailovou zprávou zaslanou na adresu POS;

### **7. ZÁVĚREČNÁ USTANOVENÍ**

- (i) Stavebník, Žadatel nebo jím pověřená třetí osoba je počínaje Dnem převzetí Vyjádření povinen užít informace a data uvedená ve Vyjádření pouze a výhradně k účelu, pro který mu byla tato poskytnuta. Stavebník, Žadatel nebo jím pověřená třetí osoba není oprávněn informace a data rozmnožovat, rozšiřovat, pronajímat, půjčovat či jinak umožnit jejich užívání třetí osobou bez předchozího písemného souhlasu společnosti CETIN.
- (ii) Pro případ porušení kterékoliv z povinností Stavebníka, Žadatele nebo jím pověřené třetí osoby, založené Vyjádřením /nebo těmito VPOSEK je Stavebník, Žadatel či jím pověřená třetí osoba odpovědný za veškeré náklady a škody, které společnosti CETIN vzniknou porušením povinností Stavebníka, Žadatele nebo jím pověřené třetí osoby.

## SITUAČNÍ VÝKRES - ZÁJMOVÉ ÚZEMÍ



## LEGENDA

	hranice zájmového území k vyjádření
	NV přípojka, území s NV přípojkou CETIN
	zaměřený průběh metalického kabelu
	zaměřený průběh optického kabelu, HDPE trubky nebo souběh optického a metalického kabelu
	nezaměřený průběh metalického kabelu
	nadzemní síť cizí
	nezaměřený průběh optického kabelu, HDPE trubky nebo souběh optického a metalického kabelu
	radlové síť, ochranné pásmo radlové sítě
	nadzemní síť
	napravované síť
	podzemní síť cizí
	síť s NV
	kollektor, kabelovod

*Karl*  
 CETIN a.s.  
 Českomoravská 2510/19, Líbeň  
 190 00 Praha 9  
 DIČ CZ04084063

102

LINEPLAN s.r.o.  
Ing. Marek Boháč  
28. října č.p. 2663/150  
702 00 Moravská Ostrava

(dále jen „žadatel“)

Číslo žádosti	Naše značka	Vyřizuje / linka / e-mail	Místo odeslání / dne
202111013	11013/2021/CEPS	Michal Rotbauer / +420381107239 / rotbauer@ceps.cz	Praha / 8. 12. 2021

Sdělení o poloze technické infrastruktury (přenosové soustavy) podle § 161 zákona č. 183/2006 Sb., stavební zákon

**Název záměru žadatele:** Odra, Jistebník, Košatka n. O., zprůchodnění spádových objektů v km 31.3 a 32.4, st. č. 5878

Vážený žadateli,

na základě Vaší žádosti o vydání sdělení podle § 161 zákona č. 183/2006 Sb., stavební zákon, Vám sdělujeme následující.

V území označeném Vaším polygonem (viz příloha č. 1 a 2 tohoto sdělení) se nenachází žádné zařízení přenosové soustavy, ani jeho ochranné pásmo.

Toto sdělení má platnost do 08. 12. 2023

S pozdravem

**Vedeme elektřinu nejvyššího napětí**

ČEPS, a.s.

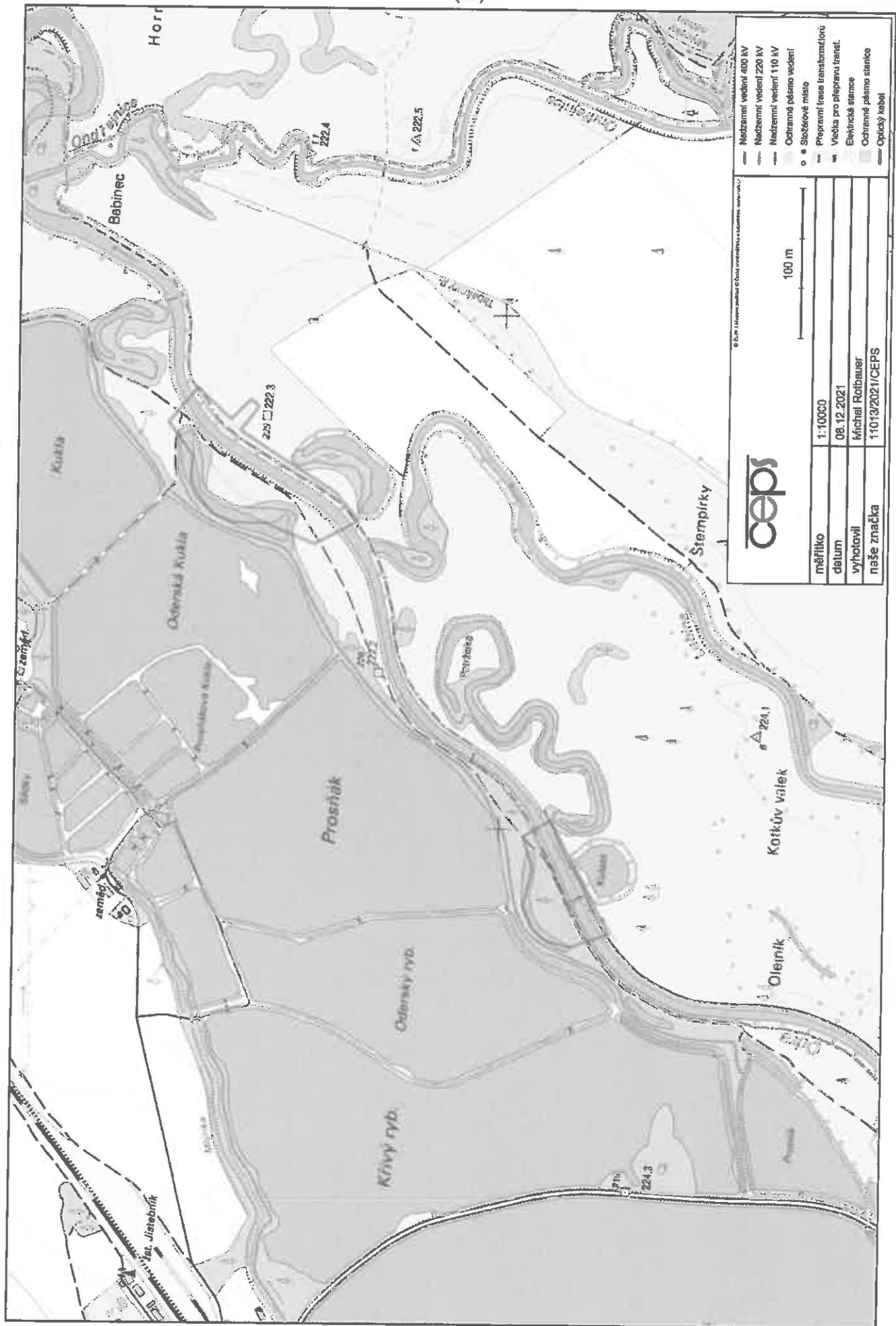
 ČEPS, a.s.  
Elektrárnská 774/2  
101 52 Praha 10  
DIČ: CZ25702556

**Přílohy:**

- 1) *Polygon zájmového území*
- 2) *Seznam parcel a katastrálních území dotčených polygonem zájmového území*

**Vedeme elektřinu nejvyššího napětí**

ČEPS, a.s., Elektrárnská 774/2, 101 52 Praha 10, tel.: +420 211 044 111, [www.ceps.cz](http://www.ceps.cz)  
IČO: 25702556, DIČ: CZ25702556, Bankovní spojení: Komerční banka, č. ú.: 19-3312670277/0100  
Společnost je zapsána v obchodním rejstříku vedeném u Městského soudu v Praze, oddíl B, vložka 5597



Příloha č. 2 - Seznam parcel a katastrálních území dotčených polygonem zájmového území

Kód katastrálního území	Katastrální území	Parcelní číslo
661236	Jistebník	853/1
661236	Jistebník	870/1
661236	Jistebník	874/1
661236	Jistebník	875/1
661236	Jistebník	1457/2
661236	Jistebník	1457/4
661236	Jistebník	1460/2
661236	Jistebník	1461
661236	Jistebník	1472/1
661236	Jistebník	1472/3
661236	Jistebník	1535
661236	Jistebník	1536
661236	Jistebník	1537
661236	Jistebník	1538
661236	Jistebník	853/5
661236	Jistebník	853/6
661236	Jistebník	854/1
661236	Jistebník	864/6
661236	Jistebník	864/7
661236	Jistebník	864/8
661236	Jistebník	1472/4
661236	Jistebník	1472/5
661236	Jistebník	1472/6
661236	Jistebník	1609
661236	Jistebník	1610
661236	Jistebník	1611
670723	Košatka nad Odrou	1542
670723	Košatka nad Odrou	1543

670723	Košatka nad Odrou	1803
670723	Košatka nad Odrou	1804
670723	Košatka nad Odrou	1805
670723	Košatka nad Odrou	1806
670723	Košatka nad Odrou	1807
670723	Košatka nad Odrou	1884
670723	Košatka nad Odrou	1888
670723	Košatka nad Odrou	1894
670723	Košatka nad Odrou	1895
670723	Košatka nad Odrou	1896
670723	Košatka nad Odrou	1897
670723	Košatka nad Odrou	1898
670723	Košatka nad Odrou	1899
670723	Košatka nad Odrou	1900





**LINEPLAN s.r.o.**  
**Ing. Marek Boháč**  
**28. Října 2663/150**  
**702 00 Ostrava - Moravská Ostrava**

V Praze, 8.12.2021

Naše zn.: **211208-1858367951**

Věc: vyjádření k žádosti k akci **"Odra, Jistebník, Košatka n. O., zprůchodnění spádových objektů v km 31.3 a 32.4, st. č. 5878"**

Společnost Vodafone Czech Republic a.s. (dále jen „Vodafone“), se sídlem Praha 5, náměstí Junkových 2, IČ: 25788001, zapsaná dne 13.8. 1999 v obchodním rejstříku vedeném Městským soudem v Praze pod spisovou značkou B.6064 a společnost Vantage Towers, s.r.o. se sídlem Závěšova 502/5, Nusle, 140 00 Praha 4, zapsaná v obchodním rejstříku vedeném u Městského soudu v Praze pod sp. zn. C 330005, IČO: 09056009, DIČ: CZ09056009 zastoupená Vodafone na základě plné moci Vám sděluje, že dle Vámi podané žádosti ze dne **8.12.2021**, která je nedílnou součástí tohoto vyjádření,

**souhlasí s realizací projektu.**

Ve Vámi zadaném zájmovém území a v uvedené výšce (výška stavby: 0 m, výška jeřábu: 10 m) se nenachází žádné podzemní ani nadzemní vedení.

Platnost vyjádření je **1 rok** od data vydání. Vyjádření je platné pouze v rámci předmětného projektu a pro důvod vydání vyjádření stanovený žadatelem v žádosti.

Vyjádření pozbývá platnosti uplynutím doby platnosti, změnou rozsahu zájmového území i změnou důvodu vydání vyjádření uvedeného v žádosti, to vše v závislosti na tom, která ze skutečností rozhodná pro pozbytí platnosti tohoto vyjádření nastane nejdříve. Po skončení platnosti si musíte podat novou žádost na adrese <https://www.zadostovyjadeni.cz/vodafone/>.

S pozdravem

v.z. Nora Hlásenská  
Vodafone Czech Republic a. s.  
náměstí Junkových 2808/2  
150 00 Praha 5

Tel.: 775012847

E-mail: nora.hlasenska1@vodafone.com

Vodafone Czech Republic a.s.  
náměstí Junkových 2, 150 00 Praha 5  
IČO: 25788001, DIČ: CZ25788001  
tel: 775 971 111 fax: 775 971 900

**Seznam příloh/přiložených souborů:**

Zadost\_211208-1858367951.pdf



# Žádost o vyjádření k existenci sítí č. 211208-1858367951

## Identifikační údaje žadatele / stavebníka

Typ: Právnícká osoba  
IČO: 70890021  
Firma: Povodí Odry, státní podnik  
Titul: Ing.  
Jméno: Hana  
Příjmení: Burkovičová  
Telefon: +420 603 534 547  
E-mail: burkovicova@pod.cz

## Adresa sídla/bydliště

Ulice: Varenská  
Č.p. (č.ev.) / č.o.: 3101 / 49  
Obec: Ostrava - Moravská Ostrava  
PSČ: 70200

## Identifikační údaje zástupce žadatele /stavebníka

Typ: Právnícká osoba  
IČO: 62255860  
Firma: LINEPLAN s.r.o.  
Titul: Ing.  
Jméno: Marek  
Příjmení: Boháč  
Telefon: +420 603 534 547  
E-mail: marek.bohac@lineplan.cz



### Adresa sídla/bydliště

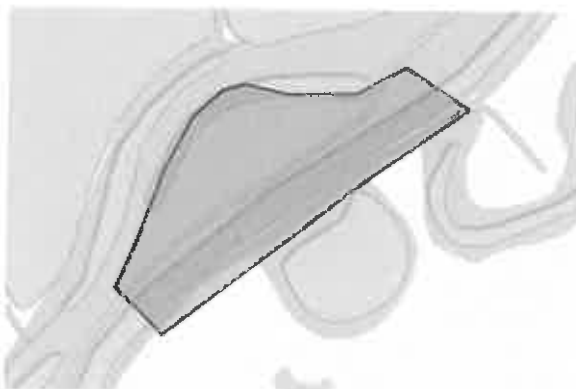
Ulice: 28. října  
Č.p. (č.ev.) / č.o.: 2663 / 150  
Obec: Ostrava - Moravská Ostrava  
PSČ: 70200

### Důvod žádosti o vyjádření

Název stavby: Odra, Jistebník, Košatka n. O., zprůchodnění spádových objektů v km 31.3 a 32.4, st. č. 5878  
Typ stavby: Ostatní  
Stupeň žádosti: DÚR+DSP (Dokumentace pro společné územní rozhodnutí a stavební povolení)  
Popis stavby / doplňující informace: Rekonstrukce spádových stupňů  
Výška stavby: 0 m  
Výška jeřábu: 10 m

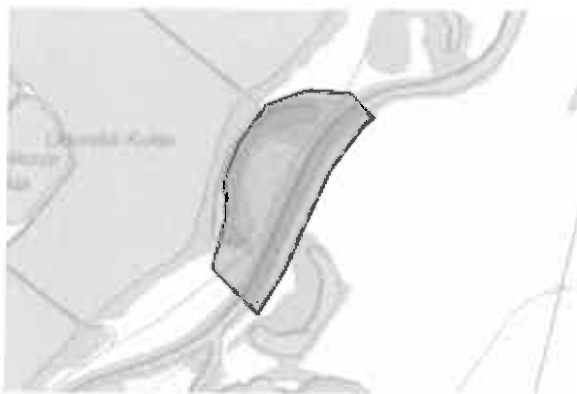
### Zájmové území

Kresba 1:



Dotčené KÚ: Jistebník (661236)  
Košatka nad Odrou (670723)

Kresba 2:



Dotčené KÚ: Jistebník (661236)  
Košťatka nad Odrou (670723)

Datum: 8.12.2021

Zadáno: <https://www.zadostovyjadreni.cz/vodafone/>

Informace podle zákona č. 127/2005 Sb., o elektronických komunikacích, nařízením 2016/679 o ochraně fyzických osob v souvislosti se zpracováním osobních údajů a o volném pohybu těchto údajů a o zrušení směrnice 95/46/ES (obecné nařízení o ochraně osobních údajů) a dalšími souvisejícími právními předpisy.

Společnost Position s.r.o., se sídlem Londýnská 665/45, 120 00 Praha 2, IČ 26422816, zapsaná v obchodním rejstříku vedeném Městským soudem v Praze, oddíl C, vložka 81053 („Position“) a společnost Vodafone Czech Republic s., se sídlem nám. Junkových 2808/2, 155 00 Praha 5, IČ 25788001, zapsaná v obchodním rejstříku vedeném Městským soudem v Praze, oddíl B, vložka 6064 („Vodafone“) Vás tímto informují, že shromážděné osobní údaje v rozsahu Vaše jméno, příjmení, bydliště, e-mailová adresa a telefonní číslo bude společnost Vodafone, jako správce, a společnost Position, jako zpracovatel, zpracovávat za účelem jejich použití při realizaci povinností v souvislosti se žádostí o stanovisko nebo vyjádření pro řízení podle zákona č. 183/2006 Sb., o územním plánování a stavebním řádu (stavební zákon), a to automatizovaným způsobem nebo v tištěné podobě s tím, že Vaše osobní údaje nebudou zpřístupněny jiným osobám.

Vaše osobní údaje poskytujete dobrovolně a tento souhlas můžete kdykoliv odvolat.

Podrobné informace o ochraně soukromí ve společnosti Vodafone, a to včetně uplatnění vašich práv subjektu údajů naleznete na webu <https://www.vodafone.cz/o-vodafone/ke-stazeni/ochrana-soukromi/>



(10)

PRO SPOLEČNÉ ZÁJITKY

Vyřizuje: Dundáček Petr

E-mail: petr.dundacek@t-mobile.cz

LINEPLAN s.r.o.  
Ing. Marek Boháč  
28. října 2663/150  
70200 Ostrava

Naše značka: E61209/21

V Praze dne: 8.12.2021

**Vyjádření a stanovení podmínek pro udělení souhlasu s umístěním stavby v ochranném pásmu sítě technické infrastruktury ( TI ) společnosti T-Mobile Czech Republic a.s.**

Vydané podle § 101 ZÁKONA Č. 127/2005 Sb., o elektronických komunikacích a o změně některých souvisejících zákonů ( zákon o elektronických komunikacích – dále jen ZEK ), ve znění pozdějších předpisů a §161 zákona č. 183/2006 Sb., o územním plánování a stavebním řádu ( stavební zákon) či dle dalších příslušných právních předpisů

**Věc:** Odra, Jistebník, Košatka n. O., zprůchodnění spádových objektů v km 31.3 a 32.4, st. č. 5878

**Stupeň:** Sloučené územní a stavební řízení

Na základě předložených projektových podkladů dáváme **souhlasné stanovisko k vydání Územního souhlasu / rozhodnutí (Stavebního povolení) a následně souhlas s realizací stavby.**

Dle předložených dokladů nedojde ke kolizi s technickou infrastrukturou společnosti **T-Mobile Czech Republic a.s.**

Toto stanovisko má platnost 1 rok a nelze prodloužit. Po uplynutí platnosti zadejte žádost o nové stanovisko na: <https://ochranasiti.t-mobile.cz/vyjadreni/>

**T-Mobile**  
T-Mobile Czech Republic a.s.  
Tomčikova 2144/1  
148 00 Praha 4  
IČ 649 49 681, DIČ CZ64949681

Ochrana sítí  
Technologický úsek

V další komunikaci nebo požadavku doplňujících dotazů, uvádějte do „Předmětu“ e-mailu vždy číslo jednací.



Příloha č. 1

**Rekapitulace žádosti o vyjádření k existenci sítě elektronických komunikací**

Číslo žádosti: **E61209/21**  
Název stavby / akce: **Odra, Jistebník, Košatka n. O., zprůchodnění spádových objektů v km 31.3 a 32.4, st. č. 5878**  
Datum podání žádosti: **8.12.2021**  
Důvod žádosti: **Sloučené územní a stavební řízení**  
Popis jiného důvodu žádosti:  
Poznámka:

**Žadatel**

Firma / organizace: **LINEPLAN s.r.o.**  
IČ: **62255860**  
DIČ:  
Kontaktní osoba: **Ing. Marek Boháč**  
Adresa: **28. října 2663/150**  
Město / obec: **Ostrava**  
PSČ: **70200**  
Stát:  
E-mail: **marek.bohac@lneplan.cz**  
Telefonní číslo: **+420603534547**

**Stavebník**

Firma / organizace: **Povodí Odry, státní podnik**  
Kontaktní osoba: **Ing. Hana Burkovičová**  
Adresa: **Varenská 3101/49**  
Město / obec: **Ostrava**  
PSČ: **70200**  
Stát:  
E-mail: **burkovicova@pod.cz**  
Telefonní číslo: **702144653**

**Stavba**

Výška nad terénem (metry): **0 m**  
Projektant: **Ing. Marek Boháč**  
Druh stavby: **Ostatní**  
Hodnota projektu: **20 mil. Kč**  
Měsíc zahájení stavby: **06/2022**  
Měsíc ukončení stavby: **12/2024**

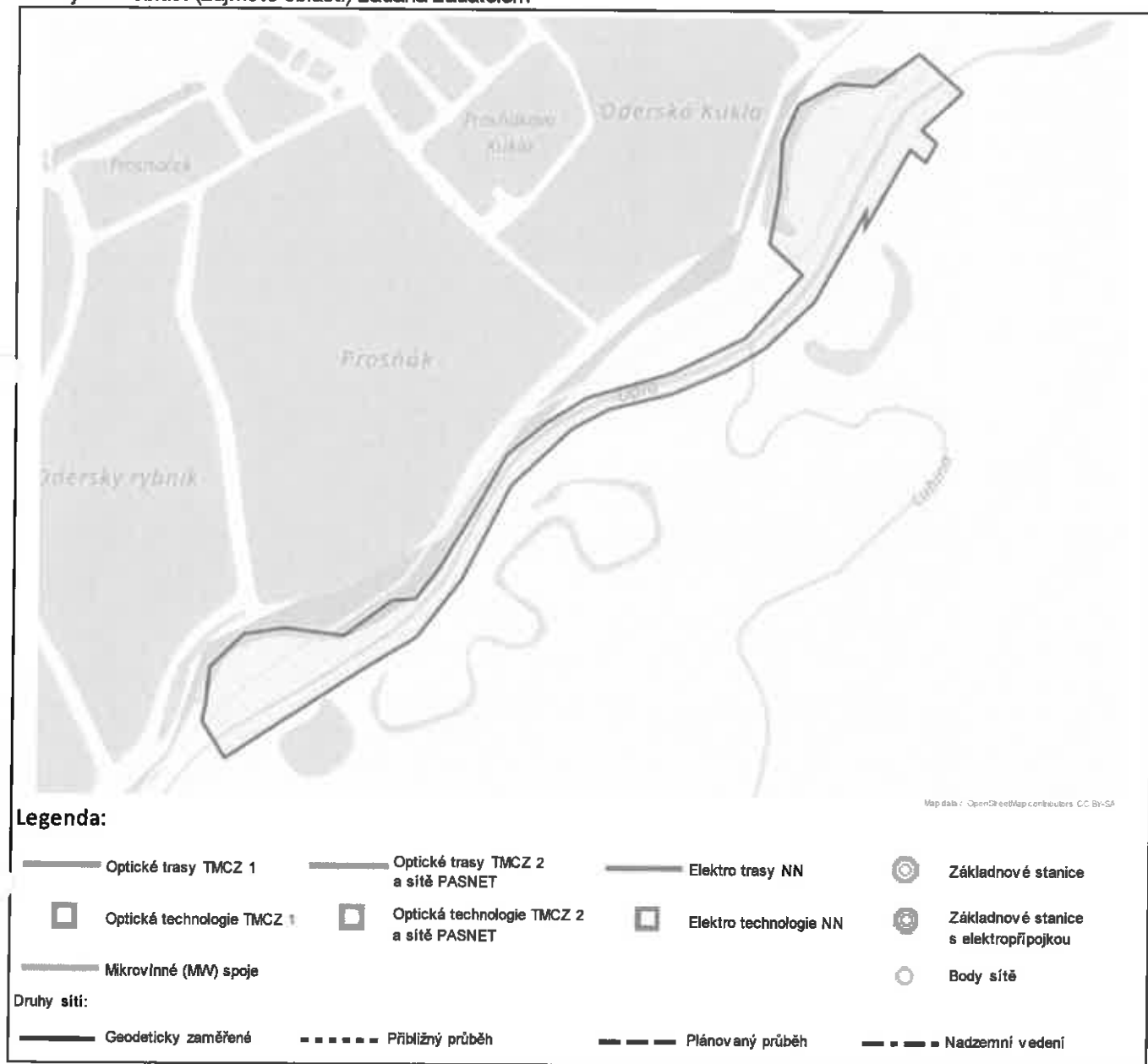
**Odeslání stanoviska**

E-mail: **marek.bohac@lneplan.cz**

Příloha č. 2

**Situační plán**

Zájmová oblast (zájmové oblasti) zadaná žadatelem



Geometrie zájmové oblasti (zájmových oblastí) žádosti ve formátu WKT a souřadnicovém systému S-JTSK. Zkopírováním textu lze geometrii zobrazit v jakémkoli softwaru podporujícím formát WKT.

POLYGON((-479934.433048232 -1111025.92345863,-479965.448857475 -1111025.53616412,-480031.942458076 -1111066.94490007,-480110.417590538 -1111050.02484421,-480166.62240526 -1111053.62775476,-480215.968429335 -1111094.21118758,-480223.781951277 -1111139.19906018,-480231.457631009 -1111164.8471039,-480204.939588453 -1111216.7067963,-480010.413086431 -1111113.72217705,-479936.550979117 -1111076.82679152,-479870.522731963 -1111005.18795443,-479794.106932751 -1110885.69201379,-479707.41794659 -1110817.40676988,-479654.99894807 -1110794.89268971,-479567.614765623 -1110780.84869703,-479492.455107572 -1110755.67432348,-479440.606940242 -1110730.78686221,-479369.700457018 -1110674.28001103,-479292.228649832 -1110560.29690001,-479294.875391344 -1110581.73752741,-479227.043795914 -1110482.58766913,-479207.125688832 -1110501.15902671,-479190.279161211 -1110477.08751551,-479209.535759357 -1110457.60654052,-479149.787679755 -1110413.28454621,-479204.609666762 -1110356.64765307,-479268.44320771 -1110394.42047864,-479316.70232873 -1110387.11416986,-479371.560799898 -1110410.96396211,-479396.581125434 -1110457.54051114,-479405.493964179 -1110524.09855579,-479423.851665416 -1110592.15515893,-479383.564011912 -1110637.46641559,-479465.591114399 -1110714.67429943,-479567.578834498



(10)

PRO SPOLEČNÉ ZÁŽITKY

-1110753.76122127,-479682.930049791 -1110776.97356837,-479738.129560696 -1110804.66268547,-479795.809545333  
-1110842.97131657,-479842.87699966 -1110910.84621958,-479900.966723675 -1110989.36979925,-479918.118562471  
-1111007.99707203,-479934.433048232 -1111025.92345863))





ČESKÝ  
HYDROMETEOROLOGICKÝ  
ÚSTAV

(11)

POBOČKA OSTRAVA



VÁŠ DOPIS ZN: 063-2016-3  
DORUČEN DNE: 23.06.2016

NAŠE ZNAČKA: P16006999/571  
SPISOVÁ ZNAČKA: S16006659/571)

VYŘIZUJE: Ing. Eva Vávrová  
DATUM: 04.07.2016  
TELEFON: 596 900 276  
EMAIL: vavrova@chmi.cz

LINEPLAN s.r.o.  
Ing. Marek Boháč  
28. října 168  
709 00 Ostrava - Mariánské Hory

### HYDROLOGICKÉ ÚDAJE POVRCHOVÝCH VOD

Na Vaši žádost Vám zasíláme požadované základní hydrologické údaje podle ČSN 75 1400 pro:

Vodní tok	Odra	
Číslo hydrologického pořadí	2-01-01-1460	
Profil	nad Ondřejnicí, k.ú. Polanka nad Odrou	
Souřadnice v S JTSK	x = -478630,0 m                      y = -1110067,0 m	
Plocha povodí A <sup>a)</sup>	1358,98	km <sup>2</sup>

Dlouhodobá průměrná roční výška srážek na povodí P <sub>a</sub>	751	mm	
Dlouhodobý průměrný průtok Q <sub>a</sub>	10,7	m <sup>3</sup> .s <sup>-1</sup>	Třída II

M-denní průtoky Q <sub>Md</sub> <sup>b)</sup>										m <sup>3</sup> .s <sup>-1</sup>				
30	60	90	120	150	180	210	240	270	300	330	355	364	Tř.	
27,2	16,0	11,3	8,72	6,89	5,53	4,53	3,74	3,06	2,45	1,89	1,16	0,714	II	

N-leté průtoky Q <sub>N</sub> <sup>c)</sup>							m <sup>3</sup> .s <sup>-1</sup>	
1	2	5	10	20	50	100	Třída	
110	156	224	280	340	425	495	II	

K Myslivně 3/2182, 708 00 Ostrava – Poruba  
tel.: 596 900 111, fax: 596 910 289, e-mail: ostrava@chmi.cz

IČ: 00020699, DIČ: CZ00020699  
č. ú.: 54132041/0100, www.chmi.cz

Doba platnosti poskytnutých hydrologických údajů od data jejich vydání je 5 let. Platnost hydrologických údajů lze prodloužit jejich ověřením. Na základě nových poznatků může dojít k jejich změnám.

Podmínky užívání dat se řídí Všeobecnými smluvními podmínkami ČHMÚ.

a) Plocha povodí  $A$  [km<sup>2</sup>] je určena z digitální vrstvy rozvodnic v měřítku 1:10 000 a podkladových map ZABAGED®.

b)  $M$ -denní průtoky jsou odvozeny z pozorovaných průtoků ve vodoměrných stanicích za referenční období 1981–2010.

Informace o odvození  $M$ -denních průtoků jsou dostupné na adrese:  
<http://voda.chmi.cz/opv/data/qm.html>.

c)  $N$ -leté průtoky jsou odvozeny za maximální dostupné období pozorování.

Za tyto práce Vám účtujeme v souladu se zákonem č. 526/1990 Sb. o cenách v platném znění částku 6 150,- Kč.

Přílohy: faktura  
předávací protokol

ČESKÝ HYDROMETEOROLOGICKÝ ÚSTAV

Pobočka Ostrava

K Myslivně č. 3/2182

708 00 OSTRAVA-PORUBA

V...Z...

⑤

doc. RNDr. Jan Unucka, Ph.D.  
vedoucí oddělení hydrologie pobočky



ČESKÝ  
HYDROMETEOROLOGICKÝ  
ÚSTAV

POBOČKA OSTRAVA



VÁŠ DOPIS ZN: 063-2016-3  
DORUČEN DNE: 23.06.2016

NAŠE ZNAČKA: P16006999/571  
SPISOVÁ ZNAČKA: S16006659/571)

VYŘIZUJE: Ing. Eva Vávrová  
DATUM: 04.07.2016  
TELEFON: 596 900 276  
EMAIL: vavrova@chmi.cz

LINEPLAN s.r.o.  
Ing. Marek Boháč  
28. října 168  
709 00 Ostrava - Mariánské Hory

### HYDROLOGICKÉ ÚDAJE POVRCHOVÝCH VOD

Na Vaši žádost Vám zasíláme požadované základní hydrologické údaje podle ČSN 75 1400 pro:

Vodní tok	Odra		
Číslo hydrologického pořadí	2-01-01-1240		
Profil	nad Lubinou, k.ú. Jistebník		
Souřadnice v S JTSK	x = -479460,0 m                      y = -1110723,0 m		
Plocha povodí A <sup>a)</sup>	1163,78	km <sup>2</sup>	

Dlouhodobá průměrná roční výška srážek na povodí P <sub>a</sub>	723	mm	
Dlouhodobý průměrný průtok Q <sub>a</sub>	8,06	m <sup>3</sup> .s <sup>-1</sup>	Třída II

M-denní průtoky Q <sub>Md</sub> <sup>b)</sup>													m <sup>3</sup> .s <sup>-1</sup>	
30	60	90	120	150	180	210	240	270	300	330	355	364	Tř.	
21,3	12,7	8,96	6,73	5,26	4,22	3,44	2,82	2,27	1,76	1,32	0,788	0,466	II	

N-leté průtoky Q <sub>N</sub> <sup>c)</sup>								m <sup>3</sup> .s <sup>-1</sup>	
1	2	5	10	20	50	100	Třída		
86,4	120	171	213	258	321	373	II		

K Myslivně 3/2182, 708 00 Ostrava – Poruba  
tel.: 596 900 111, fax: 596 910 289, e-mail: ostrava@chmi.cz

IČ: 00020699, DIČ: CZ00020699  
č. ú.: 54132041/0100, www.chmi.cz

Doba platnosti poskytnutých hydrologických údajů od data jejich vydání je 5 let. Platnost hydrologických údajů lze prodloužit jejich ověřením. Na základě nových poznatků může dojít k jejich změnám.

Podmínky užívání dat se řídí Všeobecnými smluvními podmínkami ČHMÚ.

a) Plocha povodí  $A$  [km<sup>2</sup>] je určena z digitální vrstvy rozvodnic v měřítku 1:10 000 a podkladových map ZABAGED®.

b)  $M$ -denní průtoky jsou odvozeny z pozorovaných průtoků ve vodoměrných stanicích za referenční období 1981–2010.

Informace o odvození  $M$ -denních průtoků jsou dostupné na adrese:

<http://voda.chmi.cz/opv/data/qm.html>.

c)  $N$ -leté průtoky jsou odvozeny za maximální dostupné období pozorování.

Za tyto práce Vám účtujeme v souladu se zákonem č. 526/1990 Sb. o cenách v platném znění částku 6 150,- Kč.

Přílohy: faktura  
předávací protokol

ČESKÝ HYDROMETEOROLOGICKÝ ÚSTAV  
Pobočka Ostrava  
K Myslivně č. 3/ 2182  
708 00 OSTRAVA-PORUBA

⑤  
V Z . 

doc. RNDr. Jan Unucka, Ph.D.  
vedoucí oddělení hydrologie pobočky



AGENTURA OCHRANY  
PŘÍRODY A KRAJINY  
ČESKÉ REPUBLIKY

REGIONÁLNÍ PRACOVISŤE  
SPRÁVA CHRÁNĚNÉ KRAJINNÉ OBLASTI POODŘÍ

Trocnovská 2  
702 00 Ostrava – Přívoz  
tel.: +420 596 133 673  
fax: +420 596 133 020  
e-mail: poodri@nature.cz  
www.poodri.nature.cz  
IDDS: bv4dyv5  
IČ: 62933591

datová  
schránka

LINEPLAN s.r.o.  
28. října 2663/150  
702 00 Ostrava-Moravská Ostrava

NAŠE ČÍSLO JEDNACÍ: SR/0058/PO/2021-3

VYŘIZUJE: Mgr. Kletenský, mob: 722 692 465  
EMAIL: daniel.kletensky@nature.cz

DATUM: 14.10. 2021  
SLUŽ. ČÍSLO: 85024


**Závazné stanovisko k dokumentaci pro územní rozhodnutí a stavební povolení: „Odra, Jistebník, Košatka n. O. - zprůchodnění spádových objektů v km 31.3 a 32.4, st. č. 5878“**

Agentura ochrany přírody a krajiny ČR, regionální pracoviště Správa CHKO Poodří (dále jen „Agentura“) jako orgán státní správy v ochraně přírody a krajiny příslušný podle ust. § 78 odst. 3 písm. j) zákona č. 114/1992 Sb. o ochraně přírody a krajiny v platném znění (dále jen „zákon“) na základě žádosti ze dne 22. 9. 2021 společnosti: LINEPLAN s.r.o., IČ: 62255860, 28. října 2663/150, Moravská Ostrava, 702 00 Ostrava, zastupující investora stavby: Povodí Odry, státní podnik, IČ: 70890021, sídlem Varenská 49, 701 26 Ostrava (dále jen „žadatel“), vydává jako dotčený orgán podle ust. § 149 zákona č. 500/2004 Sb. správního řádu (dále jen „správní řád“) toto

**závazné stanovisko:**

Podle ust. § 44 odst. 1 zákona Agentura

**souhlasí**

 <b>LINEPLAN s.r.o.</b> projektová činnost ve výstavbě	22 -10- 2021
	ZAKÁZKA č.:

s vydáním rozhodnutí k umístění a realizaci stavby: „Odra, Jistebník, Košatka n. O. - zprůchodnění spádových objektů v km 31.3 a 32.4, st. č. 5878“, podle projektové dokumentace poř. číslo 18/17/3-B, srpen 2021, vyhotovené společností LINEPLAN s.r.o., IČ: 62255860, sídlem 28. října 168, 709 00 Ostrava-Mariánské Hory, (dále jen „projektová dokumentace“), a to za splnění těchto podmínek:

1. Žadatel zajistí na své náklady odborně způsobilou osobu pověřenou ekologickým dozorem (dále jen „ekodozor“), která dohlédne na dodržování podmínek stanovených mj. i tímto závazným stanoviskem. Identifikační údaje včetně telefonického kontaktu ekodozoru oznámí žadatel Agentuře nejpozději 15 dní před zahájením prací.
2. Po dobu provádění stavebních prací bude v korytě řeky Odry instalována plovoucí normá stěna.
3. Během fáze výstavby důsledně dodržovat hranici manipulačního pruhu vymezenou v projektové dokumentaci a tuto šíři nepřekračovat.
4. Veškeré práce budou prováděny takovým způsobem, aby docházelo k co nejmenšímu ovlivnění okolního prostředí a to především ze strany hluku, emisí, úniku provozních kapalin či maziv ze stavební techniky apod. (dobrý technický stav strojů, vypínání běhu motorů apod.). Stavební a konstrukční práce včetně související dopravy nebudou prováděny v nočních hodinách.

5. S veškerým stavebním odpadem nakládat v souladu s platnými právními předpisy. Žádným materiálem nezasypávat ani nezavážet mokřady a terénní sníženiny (tůně, příkopky apod.).
6. V záplavovém území zajistit rozplavitelný materiál proti rozplavení povodněmi: materiál položit na geotextilii s následným vyhrnutím a zajištěním okrajů nejméně 1 m nad úroveň okolního terénu.
7. Po ukončení stavby ze staveniště bezeškodně odvézt veškeré přebytky výkopových zemin a hornin a zbytky stavebních materiálů na skládku. Dále provést sanaci manipulačního pruhu, ze kterého bude odstraněno jeho případné dočasné zpevnění a urovnání terénu do plynulé návaznosti na okolní terén.
8. Při veškerých činnostech v rámci stavby, kterými by mohly být dotčeny dřeviny (např. zásahy do kořenového systému dřevin, pohyb mechanismů kolem dřevin, zhutňování půdy v kořenové zóně stromů, navážky či nakupení zeminy v blízkosti dřevin), bude postupováno v souladu s normou ČSN 83 9061 - Technologie vegetačních úprav v krajině - Ochrana stromů, porostů a vegetačních ploch při stavebních pracích a standardem SPPK 01 002:2017 Ochrana dřevin při stavební činnosti.
9. V rámci zpracování dalších fází projektové dokumentace, nejpozději však před podáním žádosti o povolení kácení dřevin rostoucích mimo les, bude za přítomnosti Agentury a investora, případně jeho zástupců uskutečněna společná pochůzka, při které bude posouzena účelnost kácení topolů černých (dřeviny č. 1 – 3) u objektu SO 02 na pravém břehu řeky Odry.
10. Kácení dřevin provádět v období od 15. 9. – 30. 11. každého roku, tj. mimo hnízdní období ptáků a zároveň v období, aby netopýři mohli opustit případné úkryty (dutiny stromů), nejpozději však do doby než teploty poklesnou pod 10°C.
11. Stavební činnosti ve zvodnělé části toku Odry a v prostoru levobřežních slepých ramen Stará Odra a Slepé rameno u Prosňáku a v jejich okolí nebudou prováděny v době od 1. 3. do 30. 6. příslušného roku.
12. Před zahájením stavebních činností žadatel prostřednictvím ekodozoru důkladně prověří břehy vodního toku, zda v nich nejsou nové trvalé nory vydry říční a bobra evropského. V případě, že bude výskyt nových nor potvrzen, bude nutno požádat Agenturu o povolení výjimky dle ust. § 56 zákona.
13. Po ukončení výstavby a následné rekultivaci zkontrolovat staveniště, zda nedochází k šíření invazních a expanzivních druhů rostlin a v případě výskytu přijmout opatření k zamezení šíření.

#### **Odůvodnění:**

Žadatel dne 22. 9. 2021 požádal Agenturu o závazné stanovisko k umístění a realizaci stavby „Odra, Jistebník, Košatka n. O. - zprůchodnění spádových objektů v km 31.3 a 32.4, st. č. 5878„. Jako podklady žadatel doložil žádost, plnou moc, projektovou dokumentaci, mapové podklady, a biologický průzkum vypracovaný v květnu roku 2016 a jeho aktualizaci z dubna-srpna 2020 (zhotovitel doc. RNDr. Bohumír Lojkásek, CSc.). Výjimka ze základních podmínek ochrany zvláště chráněných druhů rostlin a živočichů stanovených v § 49 a § 50 zákona byla vydána rozhodnutím č. j. SR/0064/PO/2020-5 ze dne 19. 11. 2020.

Z předloženého projektu vyplývá, že předmětem stavby je odstranění dvou stávajících spádových stupňů v km 31.300 a 32.400 a nahrazení novými spádovými objekty v podobě balvanitých skluzů. V dotčeném úseku toku se jedná o upravené koryto toku Odry. Niveleta toku je ve sledovaném úseku stabilizována dvěma spádovými stupni (ř. km 31.300 a 32.400), v současné době zcela neprůchodnými pro vodní živočichy. Rekonstrukcí spádových stupňů na balvanité skluzy se stane předmětný úsek toku migračně prostupným.

Stavba je členěna na tři stavební objekty:

SO 01: Stupeň km 31,275

SO 02: Stupeň km 32,433

SO 03: Kácení a náhradní výsadba

V průběhu stavby stupně ř. km 31,275 je plánováno smýcení zeleně, demolice původního opevnění břehů, zajímkování toku Odry zemní hrázkou nad i pod stupněm, dočasné převádění vod

původním levobřežním meandrem Odry, vytažení kameniva z prostoru vývaru, upálení stávajících štetových stěn přelivné hrany a štetových stěn stabilizujících břehy do požadované úrovně, položení filtrační geotextilie, šterkového podsypu a lomového kamene, přičemž konstrukce plochy skluzu bude splňovat podmínky Povodí Odry, s. p. dané „Obecnými zásadami pro navrhování a budování balvanitých skluzů“. Po dokončení konstrukce skluzu bude odstraněna zemní hrázka, zrušen překop meandru a lokalita uvedena do původního stavu.

Průběh výstavby a konstrukce na ř. km 32.433 je plánován totožně, i v tomto případě je plánováno vody Odry převádět původním levobřežním meandrem Odry.

Stavba se nachází v I. a II. zóně CHKO Poodří, v evropsky významné lokalitě Poodří a ptačí oblasti Poodří soustavy NATURA 2000. Dotčené území je zařazeno mezi světově významné mokřadní území Ramsarské konvence. Stavba se nachází v k.ú. Jistebník a Košatka nad Odrou.

Předmětem ochrany CHKO Poodří je harmonicky utvářená krajina nivy řeky Odry a jejích přítoků se zachovanými přírodními procesy přirozeného nivního ekosystému, s typickým krajinným rázem tvořeným mozaikou enkláv lučních aluviálních porostů, porostů lučního lesa, se značným zastoupením dřevin rostoucích mimo les, se starými rameny vodních toků, trvalými a periodickými tůňemi, prameništi ve svazích říčních teras a rybníky s druhově pestrou florou a faunou s funkcí významné tahové zastávky vodních ptáků a s přírodními hodnotami krajiny spočívajícími v zachovalé dynamice přirozených říčních procesů meandrujících toků a režimu povrchových rozlivů. Předmětem ochrany jsou také mokřadní společenstva a na ně vázané vzácné a zvláště chráněné druhy rostlin a živočichů, rozmístění a urbanistická struktura obcí, včetně dochovaných památek historického osídlení, a předměty ochrany Evropsky významné lokality Poodří a Evropsky významné lokality Cihelna Kunín.

Agentura v rozhodnutí stanovila 13 podmínek, jejichž cílem je co nejvíce eliminovat nepříznivé vlivy stavební činnosti na ochranu přírody a krajiny.

Podmínka č. 1 byla stanovena za účelem zajištění dozoru, monitoringu a dokumentace stavby ve smyslu dodržování zákona a prováděcích právních předpisů, vydaných závazných stanovisek a výjimek. Pro možnou komunikaci a kontrolu ze strany Agentury byla stanovena podmínka dopředu nahlásit identifikaci této osoby a doložení kontaktu.

Podmínka č. 2 byla stanovena za účelem zabránění úniku ropných látek a nečistot, které mohou do vodního toku uniknout v průběhu stavby.

Podmínky č. 3, 4 byly stanoveny z důvodu eliminace negativního vlivu vlastní stavby a doprovodného zázemí stavby na okolní, přírodovědně hodnotnou krajinu.

Podmínky 5, 6 a 7 byly stanoveny z toho důvodu, že v případě zavezení a zasypání mělkých terénních sníženin či ponechání výkopových zemin a stavebního materiálu by mohl být poškozen vyvážený vodní režim mokřadů a také by mohlo dojít k přímému úhynu rostlin a živočichů.

Podmínka č. 8 byla stanovena za účelem ochrany dřevin při stavební činnosti.

Podmínka č. 9 byla stanovena z důvodu výskytu topolu černého (*Populus nigra*), který je zařazen v Červeném seznamu (dle Grulich a Chobota, 2017) v kategorii DD (druh, o němž jsou nedostatečné údaje).

Podmínka č. 10 byla stanovena z důvodu ochrany hnízdicího ptactva a v souladu se současným přístupem ke kácení dřevin a z důvodu možného výskytu dřevin s potenciálními úkryty netopýrů. Období kácení bylo stanoveno s ohledem na toleranci netopýrů vůči rušení (tohotočnní mláďata jsou již odrostlá, netopýři jsou ještě aktivní a využívají různé přechodné úkryty). Stanovená teplota 10°C vychází z předpokladu, že při jejím poklesu pod tuto hodnotu se mohou netopýři nacházet ve stavu tělesné strnulosti.

Podmínka č. 11 zajišťuje ochranu plazů, obojživelníků a ryb v době rozmnožování (1. 3. - 30. 6.), kdy by bylo vysoké riziko zničení snůšek a usmrcování dospělců či larev, a ochranu populace sněženky podsněžníku v okolí levobřežních slepých ramen Stará Odra a Slepé rameno u Prošňáku v období vegetace (1. 3. - 15. 5.).

Podmínka č. 12 byla stanovena z toho důvodu, že v rámci biologického průzkumu byly v hodnoceném úseku zaznamenány pobytové znaky, které svědčily o trvalé přítomnosti vydry říční a bobra evropského. Celý zájmový úsek je vydrou využíván jako loviště a bobrem jako potravní teritorium a migrační koridor. Morfologie břehových svahů v zájmovém úseku oběma semiakvatickým savcům vyhovuje i po stránce jejich ekologických nároků na stavbu nor pro dlouhodobý či dočasný výskyt.

Podmínka č. 13 byla stanovena k prevenci a případnému zamezení šíření především invazních rostlin v souvislosti s výkopovými pracemi a transportem materiálu.

Agentura posoudila záměr tak, že jednoznačně zlepšuje ekologické funkce daného úseku toku Odry a jeho realizace je tedy v zájmu ochrany přírody v CHKO Poodří. Migrační zprůchodnění toku je v zájmu ochrany volně žijících živočichů. Úplné odstranění spádových stupňů není s ohledem na nutnost zajištění nivelety toku Odry a úrovně hladiny spodních vod možné. Negativní dopady na předměty ochrany CHKO Poodří budou pouze dočasné a minimální. Dočasné ovlivnění bude nahrazeno dlouhodobým, výrazně pozitivním dopadem záměru.

Agentura na základě výše uvedených skutečností dospěla k závěru, že umístěním a realizací stavby nebudou při dodržení stanovených podmínek negativně dotčeny předměty ochrany přírody v CHKO Poodří.

Agentura dle § 45g zákona vylučuje možnost závažného nebo nevratného poškození přírodních stanovišť a druhů, k jejichž ochraně je určena Evropsky významná lokalita Poodří a také druhů a jejich biotopů, které jsou předmětem ochrany Ptačí oblasti Poodří.

#### **Poučení:**

Podle ust. § 149 správního řádu není závazné stanovisko samostatným rozhodnutím a nelze se proti němu odvolat. Jeho obsah je závazným podkladem pro výrokovou část rozhodnutí příslušného stavebního úřadu. Obsah závazného stanoviska lze napadnout odvoláním proti rozhodnutí příslušného stavebního úřadu.

„otisk úředního razítka“

Mgr. Jan Klečka, Ph.D.  
ŘEDITEL REGIONÁLNÍHO PRACOVIŠTĚ

#### **Na vědomí:**

- Asociace vodní turistiky a sportu z.s., Ing. Fr. Janečka 511, 257 41 Týnec nad Sázavou
- Česká společnost entomologická, Viničná 7, 128 00 Praha 2
- Česká společnost ornitologická, Na Bělidle 252/34, 150 00 Praha 5
- Česká společnost pro ochranu netopýrů, Viničná 7, 128 00 Praha 2
- Český rybářský svaz, Jahnova 14, 709 00 Praha 9
- Myslivecký spolek Petřvald u Nového Jičína, Petřvald č. ev. 10, 742 60 Petřvald
- Slezská ornitologická společnost - pobočka České společnosti ornitologické v Ostravě, Lechowiczova 2964/4, 702 00 Ostrava
- Obec Jistebník, Jistebník 149, 742 82 Jistebník
- Obec Stará Ves nad Ondřejnicí, Zámecká čp 1, 739 23 Stará Ves nad Ondřejnicí





AGENTURA OCHRANY  
PŘÍRODY A KRAJINY  
ČESKÉ REPUBLIKY

REGIONÁLNÍ PRACOVISŤE  
SPRÁVA CHRÁNĚNÉ KRAJINNÉ OBLASTI POODŘÍ

Trocnovská 2  
702 00 Ostrava – Přívoz  
tel.: +420 596 133 673  
fax: +420 596 133 020  
e-mail: poodri@nature.cz  
www.poodri.nature.cz  
IDDS: bv4dyv5  
IČ: 62933591

## Dle rozdělovníku

NAŠE ČÍSLO JEDNACÍ: SR/0064/PO/2020-5  
ČÍSLO SPISU: SR/0064/PO/2020

VYŘIZUJE: Ing. Klára Herzogová, 725044049  
klara.herzogova@nature.cz  
SLUŽ. ČÍSLO: 85061

DATUM: 19. 11. 2020

Agentura ochrany přírody a krajiny České republiky (dále jen „Agentura“) jako příslušný orgán státní správy ochrany přírody a krajiny podle ustanovení § 75 odst. 1 písm. e) a § 78 odst. 1, zákona č. 114/1992 Sb., o ochraně přírody a krajiny, ve znění pozdějších právních předpisů (dále jen „zákon“), na základě žádosti právnické osoby Povodí Odry, státní podnik, IČ 70890021, Varenská 3101/49, 702 00 Ostrava – Moravská Ostrava (dále jen „žadatel“) o povolení výjimky podle § 56 odst. 1 a odst. 2 písm. a) a c) zákona ze zákazů u zvláště chráněných druhů rostlin a živočichů stanovených v § 49 a § 50 zákona pro druhy sněženka podsněžník (*Galanthus nivalis*), nepukalka vzplývající (*Salvinia natans*), leknín bílý (*Nymphaea alba*), rak říční (*Astacus astacus*), střevle potoční (*Phoxinus phoxinus*), ouklejka pruhovaná (*Alburnoides bipunctatus*), čolek velký (*Triturus cristatus*), skokan zelený (*Pelophylax esculentus*), skokan skřehotavý (*Pelophylax ridibundus*), užovka obojková (*Natrix natrix*), ještěrka obecná (*Lacerta agilis*), morčák velký (*Mergus merganser*), ledňáček říční (*Alcedo atthis*), vydra říční (*Lutra lutra*) a bobr evropský (*Castor fiber*) podané dne 8. 10. 2020 a provedeného správního řízení podle zákona č. 500/2004 Sb., správní řád, v platném znění (dále jen „správní řád“), vydává toto

## ROZHODNUTÍ

### I.

Podle ustanovení § 56 odst. 1 zákona se účastníkovi řízení dle § 27 odst. 1 správního řádu:

- název: Povodí Odry, státní podnik
  - sídlo: Varenská 3101/49, 702 00 Ostrava – Moravská Ostrava
  - IČ: 70890021
- (dále jen „žadatel“)

### p o v o l u j e v ý j i m k a

ze základních podmínek ochrany zvláště chráněných druhů rostlin a živočichů stanovených v § 49 a § 50 zákona a zařazených v příloze č. II a III vyhlášky č. 395/1992 Sb.:

#### kriticky ohrožené druhy:

nepukalka vzplývající (*Salvinia natans*) – ze zákazu poškozovat, ničit nebo jinak rušit ve vývoji;

silně ohrožené druhy:

**leknín bílý** (*Nymphaea alba*) – ze zákazu poškozovat, ničit nebo jinak rušit ve vývoji;

**ouklejka pruhovaná** (*Alburnoides bipunctatus*) – ze zákazu chytat, rušit, zraňovat a usmrcovat, sbírat, ničit, poškozovat a přemisťovat jejich vývojová stadia a poškozovat jimi užívaná sídla;

ohrožené druhy:

**střevle potoční** (*Phoxinus phoxinus*) – ze zákazu chytat, rušit, zraňovat a usmrcovat, sbírat, ničit, poškozovat a přemisťovat jejich vývojová stadia a ničit jimi užívaná sídla;

**užovka obojková** (*Natrix natrix*) – ze zákazu chytat, rušit, zraňovat a usmrcovat, sbírat, ničit, poškozovat a přemisťovat jejich vývojová stadia a poškozovat jimi užívaná sídla;

Výjimka se uděluje za účelem realizace záměru „Odra, Jistebník, Košatka n. O. – zprůchodnění spádových objektů v km 31,3 a 32,4“ v k. ú. Jistebník a Košatka nad Odrou.

## II.

Podle ustanovení § 56 odst. 1 a 2 písm. a) a c) zákona se účastníkovi řízení dle § 27 odst. 1 správního řádu:

- název: Povodí Odry, státní podnik
  - sídlo: Varenská 3101/49, 702 00 Ostrava – Moravská Ostrava
  - IČ: 70890021
- (dále jen „žadatel“)

### p o v o l u j e   v ý j i m k a

ze základních podmínek ochrany zvláště chráněných druhů rostlin a živočichů stanovených v § 49 a § 50 zákona a zařazených v příloze č. II a III vyhlášky č. 395/1992 Sb. a zároveň předmětů ochrany podle práva Evropských společenství dle směrnice Rady 92/43/EHS:

kriticky ohrožené druhy:

**rak říční** (*Astacus astacus*) – ze zákazu chytat, rušit, zraňovat a usmrcovat, ničit, poškozovat a přemisťovat jejich vývojová stadia a poškozovat jimi užívaná sídla;

**skokan skřehotavý** (*Pelophylax ridibundus*) – ze zákazu rušit, zraňovat, usmrcovat, ničit a poškozovat vývojová stadia;

**morčák velký** (*Mergus merganser*) – ze zákazu rušit;

silně ohrožené druhy:

**čolek velký** (*Triturus cristatus*) – ze zákazu rušit, zraňovat, usmrcovat, ničit a poškozovat vývojová stadia;

**skokan zelený** (*Pelophylax esculentus*) – ze zákazu rušit, zraňovat, usmrcovat, ničit a poškozovat vývojová stadia;

**ještěrka obecná** (*Lacerta agilis*) – ze zákazu chytat, rušit, zraňovat a usmrcovat, sbírat, ničit, poškozovat a přemisťovat jejich vývojová stadia nebo poškozovat jimi užívaná sídla;

**ledňáček říční** (*Alcedo atthis*) – ze zákazu rušit;

**vydra říční** (*Lutra lutra*) – ze zákazu rušit;

**bobr evropský** (*Castor fiber*) – ze zákazu rušit;

ohrožené druhy:

**sněženka podsněžník (*Galanthus nivalis*)** – ze zákazu poškozovat, ničit nebo jinak rušit ve vývoji;

Výjimka se uděluje za účelem realizace záměru „Odra, Jistebník, Košatka n. O. – zprůchodnění spádových objektů v km 31,3 a 32,4“ v k. ú. Jistebník a Košatka nad Odrou.

Výjimka se uděluje za těchto podmínek platných pro obě výrokové části rozhodnutí:

1. Akce bude realizována v souladu s dokumentací „Odra, Jistebník, Košatka n. O. – zprůchodnění spádových objektů v km 31,3 a 32,4, st. č. 5878“ zpracovanou k srpnu 2017 společností LINEPLAN s.r.o., IČ: 62255860 (dále jen „projektová dokumentace“). Jakékoli změny proti realizačnímu projektu musí být předem projednány a písemně odsouhlaseny Agenturou, regionálním pracovištěm Správa chráněné krajinné oblasti Poodří.
2. Žadatel zajistí na své náklady odborně způsobilou osobu (dále jen „biologický dozor“), která bude provádět dohled nad probíhajícími pracemi souvisejícími se zásahem do přirozeného vývoje výše jmenovaných zvláště chráněných druhů rostlin a živočichů. Tato osoba bude zodpovědná za veškerou manipulaci s jedinci zvláště chráněných druhů živočichů – jejich odlov nebo odchyt a přemístění na vhodné lokality. Jméno a kontaktní údaje odborně způsobilé osoby budou nejméně 15 dní před zahájením prací oznámeny Agenturou, regionálnímu pracovišti Správa chráněné krajinné oblasti Poodří.
3. V případě jedinců druhu užovka obojková a ještěrka obecná bude prováděn odchyt a přenesení jedinců na vhodnou blízkou lokalitu mimo prostor stavby. V případě jedinců druhu rak říční bude prováděn odchyt, přenesení a rovnoměrné vypuštění jedinců do řeky Odry mimo prostor stavby na nejbližší lokalitu směrem po proudu od stavby. Odlov raků bude proveden „na sucho“ (neprodleně po odvedení vody z koryta toku). Odborně způsobilá osoba bude také dbát na to, aby při provádění prací docházelo ke zraňování či usmrcování živočichů jen v nevyhnutelných případech.
4. Žadatel bude o termínu zahájení prací v korytě toku a v prostoru levobřežních slepých ramen Stará Odra a Slepé rameno u Prosnáku informovat nejméně 14 dní předem Český rybářský svaz, příslušné hospodáře Místní organizaci Ostrava a Místní organizaci Jistebník. Současně bude žadatel informovat i Agenturou, regionální pracoviště Správa chráněné krajinné oblasti Poodří.
5. Stavební činnosti ve zvodnělé části toku Odry, v prostoru levobřežních slepých ramen Stará Odra a Slepé rameno u Prosnáku a v jejich okolí nebudou prováděny v době od 1. 3. do 30. 6. příslušného roku.
6. Přepouštění vody Odry rameny Stará Odra a Slepé rameno u Prosnáku bude provedeno v období od 15. 9. do 31. 10. příslušného roku.
7. Překop ramene Stará Odra v jeho dolní části bude připraven a teprve po plnění ramene nově přitékající vodou z horního překopu bude zprůtočněn.
8. Všechna vozidla a ostatní použité stroje budou v dobrém technickém stavu a budou maximálně zabezpečeny před únikem provozních kapalin.
9. Žadatel povede evidenci odchycených jedinců zvláště chráněných druhů živočichů obsahující datum, místo odchytu, počet odchycených jedinců a místo, do kterého byli tiito přemístěni. Na základě této evidence bude vypracována zpráva o všech zásazích na základě tohoto rozhodnutí, kterou žadatel zašle písemně každoročně do 31. 12. příslušného roku na Agenturou, regionální pracoviště Správa chráněné krajinné oblasti Poodří.
10. Žadatel zajistí, aby pracovníci zhotovitelského subjektu podílející se na stavební činnosti akce „Odra, Jistebník, Košatka n. O. – zprůchodnění spádových objektů v km 31,3 a 32,4, st. č. 5878“, byli prokazatelně před realizací stavby seznámeni s podmínkami tohoto rozhodnutí.
11. Toto rozhodnutí se vydává na dobu omezenou ode dne nabytí právní moci tohoto rozhodnutí do 31. 12. 2023.

Tato výjimka nenahrazuje souhlasy a povolení nezbytná podle jiných právních předpisů.

## ODŮVODNĚNÍ

Žadatel požádal dne 8. 10. 2020 Agenturu o povolení výjimky podle § 56 odst. 1 a odst. 2 písm. a) a c) zákona ze zákazů u zvláště chráněných druhů rostlin a živočichů stanovených v § 49 a § 50 zákona pro druhy sněženka podsněžník (*Galanthus nivalis*), nepukalka vzplývající (*Salvinia natans*), leknín bílý (*Nymphaea alba*), rak říční (*Astacus astacus*), střevle potoční (*Phoxinus phoxinus*), ouklejka pruhovaná (*Alburnoides bipunctatus*), čolek velký (*Triturus cristatus*), skokan zelený (*Pelophylax esculentus*), skokan skřehotavý (*Pelophylax ridibundus*), užovka obojková (*Natrix natrix*), ještěrka obecná (*Lacerta agilis*), morčák velký (*Mergus merganser*), ledňáček říční (*Alcedo atthis*), vydra říční (*Lutra lutra*) a bobr evropský (*Castor fiber*), pro účely realizace záměru „Odra, Jistebník, Košatka n. O. – zprůchodnění spádových objektů v km 31,3 a 32,4“ v k. ú. Jistebník a Košatka nad Odrou.

Dne 14. 10. 2020 Agentura oznámila zahájení správního řízení žadateli a účastníkům řízení podle ust. § 71 odst. 3 zákona, tj. Obec Stará Ves nad Ondřejnicí, IČ: 00297232, Zámecká 1, 739 23 Stará Ves nad Ondřejnicí a Obec Jistebník, IČ: 00298008, č. p. 149, 742 82 Jistebník. O zahájení správního řízení byly rovněž informovány spolky, které ve smyslu a za podmínek stanovených v § 70 odst. 2 zákona požádaly, aby byly předem informovány o zahajovaných správních řízeních. Spolky v zákonem stanovené lhůtě podle § 70 odst. 3 zákona svou účast na správním řízení neoznámily.

Dne 2. 11. 2020 umožnila Agentura všem účastníkům řízení se ve lhůtě 10-ti dnů od doručení písemnosti vyjádřit k podkladům pro vydání rozhodnutí. Této možnosti žádný z účastníků řízení nevyužil.

Jelikož jsou podmínky v území orgánu ochrany přírody známy, nebylo třeba nařizovat ústní jednání ani ohledání.

Z přiložené dokumentace stavby vyplývá, že záměrem stavby je odstranění stávajících dvou spádových stupňů v km 31,3 a 32,4 a nahrazení novými spádovými objekty v podobě balvanitých skluzů. Účelem navrhovaných řešení je zajistit migrační prostupnost toku při zachování stávajícího vodního režimu při běžných průtocích v toku Odry a rovněž protipovodňová ochrana lokality.

Před zahájením stavby na ř. km 31,275 bude provedeno smýcení zeleně a demolice původního opevnění břehů. Pro umožnění výstavby objektu bude provedeno zajímkování toku zemní hrázkou nad i pod stupněm, vody budou po dobu stavby převáděny původním levobřežním meandrem Odry. Zemní hrázka bude provedena pojízdná pro umožnění přístupu na levý břeh toku. V hrázce bude osazeno potrubí DN 1000, kterým bude Odra protékat po dobu, než se zrealizují překopy do meandru a poté se potrubí zemní hrázky zaslepí. Po ukončení realizace stupně se zemní hrázka rozebere, zruší se překopy meandru a lokalita se uvede do původního stavu. Dále bude vytaženo kamenivo z prostoru vývaru a poté budou upáleny stávající štětové stěny přelivné hrany do požadované úrovně a tvaru a případně doplněny do požadovaného rozsahu.

Navrhovaný balvanitý skluz bude tvořen skluzovou plochou vyskládanou z lomového kamene kladeného „na štět“. Tloušťka skluzové plochy bude 1,20 m. Lomový kámen bude položen na štěrkový podsyp, pod kterým bude rozprostřena filtrační geotextilie. Podélný sklon skluzové plochy bude 1 : 25, plocha bude miskovitého příčného tvaru. Závěr skluzové plochy bude stabilizován štětovou stěnou o délce 45 m. Konstrukce plochy skluzu bude splňovat podmínky Povodí Odry, státního podniku, dané „Obecnými zásadami pro navrhování a budování balvanitých skluzů“ Dále bude u tohoto objektu proveden zához výmolu ve dně lomovým kamenem a to na délce cca 45,00 m.

Zásady konstrukce skluzu na ř. km 32,433 budou totožné jako u objektu předchozího včetně přípravy pro výstavbu (vyjma záhozu výmolu dna v podjezí). Délka skluzové plochy bude 54,51 m, výška stupně bude 1,69 m. Délka přelivné hrany bude po úpravě stupně 23,00 m.

Ke jmenovanému záměru byl v květnu 2016 vypracován biologický průzkum a v roce 2020 byla provedena aktualizace průzkumů levobřežních slepých ramen Odry (zhotovitel Doc. RNDr. Bohumír Lojkásek, CSc.).

Agentura se při svém rozhodování zabývala zákonnými důvody, pro které lze vzhledem k činnostem výjimky ze zákazů povolit. Při svém rozhodování se opírala o informace obsažené v žádosti a vlastní znalosti.

Podle § 56 odst. 1 zákona lze výjimku ze základních podmínek ochrany zvláště chráněných druhů rostlin a živočichů podle § 49 a § 50 povolit v případech, kdy jiný veřejný zájem převažuje nad zájmem ochrany přírody, nebo v zájmu ochrany přírody. U zvláště chráněných druhů rostlin a živočichů, které jsou předmětem ochrany podle práva Evropských společenství, lze výjimku podle věty první povolit jen tehdy, pokud je dán některý z důvodů uvedených v § 56 odst. 2, neexistuje jiné uspokojivé řešení a povolovaná činnost neovlivní dosažení či udržení příznivého stavu druhu z pohledu ochrany.

Z výsledků biologického průzkumu vyplývá, že v případě stávajícího spádového stupně - balvanitého skluzu v ř. km 31,3 se jedná o překážku v tahu směrem proti proudu pro většinu jedinců všech zjištěných druhů ryb za průměrných a nižších průtoků. Směrem po proudu je předmětný spádový stupeň pro ryby snadno překonatelný. V případě kolmému stupně v ř. km 32,4 se jedná o migračně neprostupnou překážku. Dále z výsledků provedeného průzkumu vyplývá, že z hlediska migračního zprůchodnění daných dvou objektů je pro ryby optimální variantou vytvoření balvanitých skluzů.

Agentura posoudila záměr tak, že jednoznačně zlepšuje ekologické funkce daného úseku toku Odry a jeho realizace je tedy v zájmu ochrany přírody podle § 56 odst. 1 zákona.

Migrační zprůchodnění toku je v zájmu ochrany volně žijících živočichů, je tedy splněna podmínka daná v § 56 odst. 2 písm. a). Úplné odstranění spádových stupňů není s ohledem na nutnost zajištění nivelety toku Odry a úrovně hladiny spodních vod možná a tímto je splněna podmínka uvedená v § 56 odst. 2 písm. c) tj. v zájmu veřejné bezpečnosti. Neexistuje jiné uspokojivé řešení tohoto záměru, protože řeku nelze migračně zprůchodnit jiným způsobem než rekonstrukcí stávajících spádových stupňů. Povolovaná činnost neovlivní dosažení či udržení příznivého stavu uvedených druhů z hlediska ochrany, neboť populace uvedených druhů živočichů a rostlin jsou v lokalitě stabilní, negativní vlivy budou pouze krátkodobé a efekt stavby povede ke zlepšení podmínek u druhů vázaných na vodní tok.

Agentura po zhodnocení všech podkladových materiálů shledala, že jsou splněny základní předpoklady pro povolení výjimky ze zákonného zákazu. Negativní dopady na jedince a populace dotčených zvláště chráněných druhů budou pouze dočasné a minimální. Dočasné ovlivnění bude nahrazeno dlouhodobým, výrazně pozitivním dopadem záměru.

K minimalizaci negativních vlivů navrhovaných zásahů na zvláště chráněné druhy byly ve výše uvedeném rozhodnutí stanoveny podmínky. Podmínky realizace akce jsou uvedeny společně pro obě výrokové části rozhodnutí:

Podmínka č. 1 stanovuje žadateli povinnost postupovat podle schválené projektové dokumentace. V případě, že se v průběhu stavby vyskytnou situace, které vyvolají nutnost změny či odchylky od schváleného projektu, je nezbytné tyto změny předem projednat s odpovědnými pracovníky Agentury, regionálního pracoviště Správa chráněné krajinné oblasti Poodří.

Podmínka č. 2 v podobě uložení povinnosti zajistit přítomnost odborně způsobilé osoby, která bude během stavby provádět biologický dozor, byla stanovena zejména s hledem na minimalizaci zraňování či usmrcování jedinců zvláště chráněných druhů živočichů a případnou nutnost manipulace s těmito jedinci.

Podmínka č. 3 stanovuje povinnost a způsob provedení záchranného transferu jedinců z dotčeného úseku a tím zamezení jejich zraňování nebo usmrcování v průběhu prací.

Podmínka č. 4 zajišťuje organizacím pověřeným hospodařením na dotčených rybářských revírech (471 067 ODRA 3 a 471 069 ODRA 4, 471 070 ODRA 4 A) možnost odlovu ryb z prostoru budoucí stavby.

Podmínka č. 5 zajišťuje ochranu plazů, obojživelníků a ryb v době rozmnožování (1. 3. – 30. 6.), kdy by bylo vysoké riziko zničení snůšek a usmrcování dospělců či larev, a ochranu populace sněženky podsněžníku v okolí levobřežních slepých ramen Stará Odra a Slepé rameno u Prosnáku v období vegetace (1. 3. – 15. 5.).

Podmínka č. 6 zajišťuje ochranu obojživelníků a ryb, kdy již neprobíhá rozmnožování a raná fáze vývoje a zároveň nebudou ohroženi zimující obojživelníci (15. 9. – 31. 10.), zajišťuje ochranu raka říčního, nedojde již k poškození vejconosných račic a později i velkého počtu čerstvě vylíhlých mláďat.

Podmínka č. 7 zajišťuje ochranu obojživelníků a ryb snížením nebezpečí stržení zde se vyskytujících jedinců proudem vody.

Podmínka č. 8 byla stanovena z důvodu maximální prevence před následky případné havárie technických zařízení.

Podmínka č. 9 vyplývá z § 56 odst. 7 zákona a je žadateli uložena z důvodu kontroly dodržování podmínek tohoto rozhodnutí.

Podmínka č. 10 stanovuje žadateli povinnost seznámit pracovníky zhotovitelského subjektu s tímto rozhodnutím v rámci předcházení případných škod způsobených třetí osobou.

Podmínka č. 11 stanovuje dobu platnosti tohoto rozhodnutí.

Povolovaná činnost bude vykonávána na území Evropsky významné lokality Poodří a Ptačí oblasti Poodří. Agentura dle § 45g zákona vylučuje na základě provedených biologických průzkumů a vlastních údajů možnost závažného nebo nevratného poškození přírodních stanovišť a druhů, k jejichž ochraně je určena Evropsky významná lokalita Poodří a také druhů a jejich biotopů, které jsou předmětem ochrany Ptačí oblasti Poodří.

Na základě výše uvedeného Agentura rozhodla tak, jak je uvedeno v jednotlivých výrokových částech tohoto rozhodnutí.

Podmínky uvedené ve výrokových částech tohoto rozhodnutí jsou závazné, jejich nedodržení může být důvodem ke zrušení rozhodnutí, jak je uvedeno v ustanovení § 84 odst. 1 písm. c) zákona.

#### **Poučení účastníků:**

Proti tomuto rozhodnutí a usnesení se lze odvolat k Ministerstvu životního prostředí, odboru výkonu státní správy IX, podáním učiněným u Agentury, a to ve lhůtě 15 dnů ode dne jeho doručení (§ 83 odst. 1 a § 76 odst. 5 správního řádu), přičemž tato lhůta se počítá ode dne následujícího po dni doručení rozhodnutí.

V odvolání se uvede, v jakém rozsahu se rozhodnutí napadá a dále namítaný rozpor s právními předpisy nebo nesprávnost rozhodnutí nebo řízení. Odvolání se podává s potřebným počtem stejnopisů tak, aby jeden stejnopis zůstal správnímu orgánu, a aby každý účastník dostal jeden stejnopis. Nepodá-li účastník potřebný počet stejnopisů, vyhotoví je správní orgán na náklady účastníka. Podané odvolání má v souladu s § 85 odst. 1 správního řádu odkladný účinek. Odvolání jen proti odůvodnění rozhodnutí je nepřipustné.

*„otisk úředního razítka“*

**Mgr. Jan Klečka Ph.D.**

ŘEDITEL REGIONÁLNÍHO PRACOVIŠTĚ

**Rozdělovník:**

**1. Účastníci řízení dle § 27 odst. 1 správního řádu (datovou schránkou):**

- Povodí Odry, státní podnik, IČ: 70890021, Varenská 3101/49, 702 00 Ostrava – Moravská Ostrava, IDDS: wwit8gq

**2. Účastníci řízení dle § 27 odst. 3 správního řádu (datovou schránkou):**

- Obec Stará Ves nad Ondřejnicí, IČ: 00297232, Zámecká 1, 739 23 Stará Ves nad Ondřejnicí, IDDS: asxbfrf
- Obec Jistebník, IČ: 00298008, č. p. 149, 742 82 Jistebník, IDDS: nxyb2ws



AGENTURA OCHRANY  
PŘÍRODY A KRAJINY  
ČESKÉ REPUBLIKY

REGIONÁLNÍ PRACOVISŤE  
SPRÁVA CHRÁNĚNÉ KRAJINNÉ OBLASTI POODŘÍ

Trocnovská 2  
702 00 Ostrava – Přívoz  
tel.: +420 725 044 049, 951 42 5306  
e-mail: klara.herzogova@nature.cz  
www.nature.cz  
IDDS: bv4dyv5  
IČ: 62933591

## Dle rozdělovníku

NAŠE ČÍSLO JEDNACÍ: SR/0014/PO/2023-4  
ČÍSLO SPISU: SR/0014/PO/2023

VYŘIZUJE: Ing. Klára Herzogová  
SLUŽ. ČÍSLO: 85061

DATUM: 13. 3. 2023

Agentura ochrany přírody a krajiny České republiky (dále jen „Agentura“) jako příslušný orgán státní správy ochrany přírody a krajiny podle ustanovení § 75 odst. 1 písm. e) a § 78 odst. 1 zákona č. 114/1992 Sb., o ochraně přírody a krajiny, ve znění pozdějších právních předpisů (dále jen „zákon“), na základě žádosti právnické osoby Povodí Odry, státní podnik, IČ: 70890021, Varenská 3101/49, 702 00 Ostrava – Moravská Ostrava, podané dne 25. 1. 2023 a provedeného správního řízení podle zákona č. 500/2004 Sb., správní řád, v platném znění (dále jen „správní řád“), vydává toto

## ROZHODNUTÍ

Podle ust. § 84 odst. 1 písm. a) zákona se mění výroková část rozhodnutí Agentury č. j. SR/0064/PO/2020-5 ze dne 19. 11. 2020, které nabylo právní moci 9. 12. 2020, a kterým byla právnické osobě Povodí Odry, státní podnik, IČ: 70890021, Varenská 3101/49, 702 00 Ostrava – Moravská Ostrava povolena výjimka podle § 56 odst. 1 a 2 písm. a) a c) zákona ze základních podmínek ochrany zvláště chráněných druhů rostlin a živočichů, udělené za účelem realizace záměru „Odra, Jistebník, Košatka n. O. – zprůchodnění spádových objektů v km 31,3 a 32,4“ v k. ú. Jistebník a Košatka nad Odrou takto:

- v podmínce č. 11 „Toto rozhodnutí se vydává na dobu omezenou ode dne nabytí právní moci tohoto rozhodnutí do 31. 12. 2023“, se ruší číslo 2023 a nahrazuje se číslem 2026.

Ostatní podmínky stanovené ve výrokové části rozhodnutí č. j. SR/0064/PO/2020-5 ze dne 19. 11. 2020 zůstávají v platnosti.

## ODŮVODNĚNÍ

Dne 25. 1. 2023 obdržela Agentura žádost právnické osoby Povodí Odry, státní podnik, IČ: 70890021, Varenská 3101/49, 702 00 Ostrava – Moravská Ostrava o změnu rozhodnutí č. j. SR/0064/PO/2020-5 ze dne 19. 11. 2020 ve věci výjimky dle § 56 odst. 1 a 2 písm. a) a c) zákona ze základních podmínek ochrany zvláště chráněných druhů rostlin a živočichů vydaného Agenturou za účelem realizace záměru „Odra, Jistebník, Košatka n. O. – zprůchodnění spádových objektů v km 31,3 a 32,4“ v k. ú. Jistebník a Košatka nad Odrou.

Doba platnosti výše zmíněného rozhodnutí byla v podmínce č. 11 stanovena do 31. 12. 2023. Žadatel požádal o prodloužení platnosti rozhodnutí do 31. 12. 2026 z důvodu zdlouhavého majetkoprávního projednávání, díky kterému se realizace stavby uskuteční až v období 2023 – 2026.



Dne 7. 2. 2023 Agentura oznámila zahájení správního řízení žadateli a účastníkům řízení podle ust. § 71 odst. 3 zákona, tj. Obci Stará Ves nad Ondřejnicí, IČ: 00297232, Zámecká 1, 739 23 Stará Ves nad Ondřejnicí a Obci Jistebník, IČ: 00298008, č. p. 149, 742 82 Jistebník. O zahájeném správním řízení byly rovněž informovány spolky, které ve smyslu a za podmínek stanovených v § 70 odst. 2 zákona požádaly, aby byly předem informovány o zahajovaných správních řízeních. Spolky v zákonem stanovené lhůtě podle § 70 odst. 3 zákona svou účast neoznámily.

Zároveň Agentura umožnila účastníkům řízení se ve lhůtě 15-ti dnů od doručení písemnosti vyjádřit k podkladům pro vydání rozhodnutí. Tohoto práva žádný z účastníků nevyužil.

Agentura posoudila výše uvedenou žádost v celém rozsahu. Důvody pro změnu rozhodnutí jsou taxativně uvedeny v § 84 odst. 1 písm. a) až e) zákona. Posun termínu realizace záměru je podle názoru Agentury změnou skutečnosti, která je rozhodná pro vydání rozhodnutí (dle § 84 odst. písm. a) zákona může orgán ochrany přírody z vlastního podnětu nebo na návrh po provedeném řízení jím vydané rozhodnutí změnit, dojde-li ke změně skutečnosti rozhodných pro vydání rozhodnutí). Zároveň lze konstatovat, že ostatní skutečnosti, za kterých bylo rozhodnutí o výjimce vydáno, zůstávají nezměněné.

Agentura neshledala důvod návrhu žadatele nevyhovět a rozhodla tak, jak je uvedeno ve výrokové části tohoto rozhodnutí.

#### **Poučení účastníků:**

Proti tomuto rozhodnutí se lze odvolat k Ministerstvu životního prostředí, odboru výkonu státní správy IX, podáním učiněným u Agentury, a to ve lhůtě 15 dnů ode dne jeho doručení (§ 83 odst. 1 správního řádu), přičemž tato lhůta se počítá ode dne následujícího po dni doručení rozhodnutí.

V odvolání se uvede, v jakém rozsahu se rozhodnutí napadá a dále namítaný rozpor s právními předpisy nebo nesprávnost rozhodnutí nebo řízení. Odvolání se podává s potřebným počtem stejnopisů tak, aby jeden stejnopis zůstal správnímu orgánu, a aby každý účastník dostal jeden stejnopis. Nepodá-li účastník potřebný počet stejnopisů, vyhotoví je správní orgán na náklady účastníka. Podané odvolání má v souladu s § 85 odst. 1 správního řádu odkladný účinek. Odvolání jen proti odůvodnění rozhodnutí je nepřípustné.

*„otisk úředního razítka“*

Mgr. Jan Klečka, Ph. D.

ŘEDITEL REGIONÁLNÍHO PRACOVIŠTĚ

**Rozdělovník:**

**1. Účastníci řízení dle § 27 odst. 1 správního řádu (datovou schránkou):**

- Povodí Odry, státní podnik, IČ: 70890021, Varenská 3101/49, 702 00 Ostrava – Moravská Ostrava, IDDS: wwit8gq

**2. Účastníci řízení dle § 27 odst. 3 správního řádu (datovou schránkou):**

- Obec Stará Ves nad Ondřejnicí, IČ: 00297232, Zámecká 1, 739 23 Stará Ves nad Ondřejnicí, IDDS: asxbfrf
- Obec Jistebník, IČ: 00298008, č. p. 149, 742 82 Jistebník, IDDS: nxyb2ws

**Magistrát města Ostravy**  
Odbor územního plánování a stavebního řádu

Vaše značka: 152-2021-3  
Ze dne: 2021-09-21  
Č. j.: SMO/643974/21/ÚPaSŘ/MarJ  
Sp. zn.: S-SMO/568964/21/ÚPaSŘ/7

Vyřizuje: Ing. Jan Martinák  
Telefon: +420 599 443 145  
Fax:  
E-mail: jmartinak@ostrava.cz

Datum: 2021-10-14

LINEPLAN s.r.o.  
28. října 2663/150  
702 00 Ostrava

**datová  
schránka**

<b>LP</b>	<b>LINEPLAN s.r.o.</b> projektová činnost ve výstavbě
14-10-2021	
ZAKÁZKA č.:	

**KS 1908/2021**

Magistrát města Ostravy jako dotčený orgán v řízení vedeném dle zákona č. 183/2006 Sb., o územním plánování a stavebním řádu na základě žádosti podané dne 22.9.2021 adresátem (zastupujícím na základě plné moci Povodí Odry, státní podnik, Varenská 3101/49, 701 26 Ostrava)

**zkoordinoval** ve smyslu § 4 odst. 7 zákona č. 183/2006 Sb.

níže uvedená **závazná stanoviska a vyjádření**, zahrnující požadavky a podmínky na ochranu dotčených veřejných zájmů, které hájí na základě zvláštních zákonů, a která vydal ve věci „**Odra, Jistebník, Košatka n.O., zprůchodnění spádových objektů v km 31.3 a 32.4, st. č. 5878**“, pozemky parc. č. 1543, 1542 v k.ú. **Košatka n. O., parc. č. 1609, 1611 a další v k.ú. Jistebník**, doložené projektovou dokumentací pro společné povolení stavby, zpracovanou firmou LINEPLAN s.r.o. v 08/2021, č. zakázky 18/17/3:

- Odboru ochrany životního prostředí ze dne 13.10.2021**
  - sdělení dle zákona č. 114/1992 Sb., o ochraně přírody a krajiny
  - sdělení dle zákona č. 254/2001 Sb., o vodách
  - závazná stanoviska dle zákona č. 289/1995 Sb., o lesích
  - vyjádření dle zákona č. 541/2020 Sb., o odpadech

Další veřejné zájmy, které Magistrát města Ostravy jako dotčený orgán státní správy hájí, nejsou výše uvedenou stavbou dotčeny.

Sdělení, oznámení a rozhodnutí stavebního úřadu v řízení ve výše uvedené věci bude stavební úřad zasílat dotčeným orgánům, jejichž závazné stanovisko nebo vyjádření je přílohou tohoto KS, samostatně.

"otisk razítka"

Ing. Jan Martinák v. r.  
oprávněná úřední osoba

**Magistrát města Ostravy**  
odbor ochrany životního prostředí

Vaše značka: SMO/570925/21/ÚPaSŘ/MARJ  
Ze dne: 2021-09-22  
Č. j.: SMO/639395/21/OŽP/Mrt  
Sp. zn.: S-SMO/570988/21/OŽP/2

Vyřizuje: Mgr. Martináková  
Telefon: +420 599 443 228  
E-mail: imartinakova@ostrava.cz

Datum: 2021-10-13

Magistrát města Ostravy  
odbor územního plánování a stavebního řádu  
oddělení územního plánování a památkové péče

**KS 1908/2021**

**Odra Jistebník, Košatka n.O., zprůchodnění spádových objektů v km 31,3 a 32,4, st. č. 5878**

Jedná se o stanovisko k dokumentaci výše uvedené stavby, umístěné na pozemcích parc. č. 1543, 1542 v k. ú. Košatka nad Odrou, pro společné územní a stavební řízení. Předmětem předložené dokumentace je zprůchodnění spádových stupňů na řece Odře s cílem zajistit jejich migrační prostupnost.

Realizaci stavby nedojde k dotčení zájmů chráněných zákonem č. 201/2012 Sb., o ochraně ovzduší, ve znění pozdějších předpisů a zákonem č. 334/1992 Sb., o ochraně zemědělského půdního fondu, ve znění pozdějších předpisů, které jsou v kompetenci MMO OOŽP.

**Poznámka:**

*Vyřizuje: odpadové hospodářství – Mgr. Martináková, tel. 599 443 228; vodní hospodářství - Ing. Burešová, tel. 599 443 048; ochrana přírody - Mgr. Němečková, Ph.D., tel. 599 443 494; ochrana lesa – Mgr. Ing. Veselý, tel. 599 443 345.*

Magistrát města Ostravy, odbor ochrany životního prostředí (dále jen MMO OOŽP), jako správní orgán místně příslušný podle ust. § 11 zákona č. 500/2004 Sb., správní řád, ve znění pozdějších předpisů (dále jen správní řád), a zákona č. 51/2020 Sb., o územně správním členění státu a o změně souvisejících zákonů (zákon o územně správním členění státu), a věcně příslušný podle:

A) ust. § 126 písm. k) zákona č. 541/2020 Sb., o odpadech (dále jen „zákon o odpadech“), dává podle ust. § 146 odst. 3 písm. b) zákona o odpadech z hlediska nakládání s odpady

**kladné vyjádření.**

**Odůvodnění:**

V předložené projektové dokumentaci jsou popsány způsoby nakládání s odpady, které jsou v souladu s povinnostmi vyplývajícími ze zákona o odpadech a prováděcích právních předpisů. Odpady vzniklé stavební činností budou shromažďovány utříděné podle jednotlivých druhů a kategorií ve shromažďovacích prostředcích v místě stavby, budou zabezpečeny před nežádoucím znehodnocením, odcizením nebo únikem a následně převedeny do vlastnictví osoby oprávněné k jejich převzetí v souladu s ust. § 13 odst. 1 zákona o odpadech.

**Upozornění:**

V souladu s ust. § 15 odst. 2 písm. f) je původce povinen při odstraňování stavby, provádění stavby nebo údržbě stavby dodržet postup pro nakládání s vybouranými stavebními materiály určenými pro opětovné použití, vedlejšími produkty a stavebními a demoličním odpady tak, aby byla **zajištěna nejvyšší možná míra jejich opětovného použití a recyklace.**

V souladu s ust. § 15 odst. 2 písm. b) je původce odpadu povinen prokázat orgánům provádějícím kontrolu podle zákona o odpadech, že **předal odpad, který produkuje, v odpovídajícím množství v souladu s ust. § 13 odst. 1 písm. e).**

V souladu s ust. § 15 odst. 2 písm. c) je původce odpadu povinen v případě komunálního odpadu, který běžně produkuje, a stavebního a demoličního odpadu, které sám nezpracuje, **mít jejich předání podle ust. § 13 odst. 1 písm. e) v odpovídajícím množství zajištěno písemnou smlouvou před jejich vznikem.**

**B) MMO OOŽP jako správní orgán místně příslušný podle ust. § 11 správního řádu a zákona č. 51/2020 Sb., o územně správním členění státu a o změně souvisejících zákonů (zákon o územně správním členění státu) a věcně příslušný podle ust. § 48 odst. 2 písm. c) zákona č. 289/1995 Sb., o lesích a o změně a doplnění některých zákonů (lesní zákon), ve znění pozdějších předpisů (dále jen lesní zákon), vydává podle ust. § 149 odst. 1 správního řádu a ust. § 4 odst. 2 písm. a) zákona č. 183/2006 Sb., o územním plánování a stavebním řádu (stavební zákon), ve znění pozdějších předpisů**

**závazné stanovisko,**

**jímž vydává investorovi: Povodí Odry, státní podnik, IČ: 70890021, se sídlem Varenská 3101/49, 702 00 Ostrava-Moravská Ostrava, stavby: „Odra, Jistebník, Košatka n. O., zprůchodnění spádových objektů v km 31.3 a 32.4, st. č. 5878“**

**souhlas podle ust. § 14 odst. 2 lesního zákona k umístění stavby do 50 m od okraje pozemku parc. č. 1537 v k. ú. Košatka nad Odrou, který je určen k plnění funkcí lesa.**

Stavba bude umístěna dle zákresu na kopii katastrální mapy, předloženého MMO OOŽP žadatelem, který je nedílnou součástí dokumentace pro vydání společného povolení.

A ust. § 48 odst. 3 lesního zákona, vydává podle ust. § 149 odst. 1 správního řádu a ust. § 4 odst. 2 písm. a) zákona č. 183/2006 Sb., o územním plánování a stavebním řádu (stavební zákon), ve znění pozdějších předpisů

**závazné stanovisko,**

**jímž vydává investorovi: Povodí Odry, státní podnik, IČ: 70890021, se sídlem Varenská 3101/49, 702 00 Ostrava-Moravská Ostrava, stavby: „Odra, Jistebník, Košatka n. O., zprůchodnění spádových objektů v km 31.3 a 32.4, st. č. 5878“**

**souhlas podle ust. § 14 odst. 2 lesního zákona k realizaci stavby ve vzdálenosti do 50 m od okraje pozemku parc. č. 1537 v k. ú. Košatka nad Odrou, který je určen k plnění funkcí lesa.**

Stavba bude realizována dle zákresu na kopii katastrální mapy, předloženého MMO OOŽP žadatelem, který je nedílnou součástí dokumentace pro vydání společného povolení.

**Odůvodnění:**

Účelem řízení podle § 14 odst. 2 lesního zákona je zejména stanovit předpoklady pro zachování lesa, péči o les a obnovu lesa jako národního bohatství, tvořícího nenahraditelnou složku životního prostředí, pro plnění všech jeho funkcí a pro podporu trvale udržitelného hospodaření v něm. Dle § 14 odst. 2 lesního zákona dotýká-li se řízení podle zvláštních předpisů zájmů chráněných lesním zákonem, rozhodne stavební úřad nebo jiný orgán státní správy jen se souhlasem příslušného orgánu státní správy lesů, který může svůj souhlas vázat na splnění podmínek. Tohoto souhlasu je třeba i k dotčení pozemků do vzdálenosti 50 m od okraje lesa. Souhlas vydávaný jako podklad pro rozhodnutí o umístění stavby nebo územní souhlas a dále pro rozhodnutí o povolení stavby, zařízení nebo terénních úprav anebo jejich ohlášení je závazným stanoviskem podle správního řádu a není samostatným rozhodnutím ve správním řízení.

Podkladem pro vydání závazného stanoviska byla dokumentace pro vydání společného povolení, která byla součástí žádosti. Předložená dokumentace pro vydání společného povolení řeší stavbu zprůchodnění spádových objektů. Stavba si nevyžádá odnětí ani omezení plnění funkcí lesa předmětného pozemku. Vzhledem ke skutečnosti, že umístěním a realizací stavby v rozsahu dle předložené dokumentace pro vydání společného povolení nedojde k poškození lesa, rozhodl MMO OOŽP tak, jak je výše uvedeno.

**Poučení:**

Toto závazné stanovisko není samostatným rozhodnutím ve správním řízení a jeho obsah je závazný pro výrokovou část rozhodnutí správního orgánu. Nezákonné stanovisko lze podle ust. § 149 odst. 8 správního řádu zrušit nebo změnit v přezkumném řízení, k němuž je příslušný odbor životního prostředí a zemědělství Krajského úřadu Moravskoslezského kraje. Přezkumné řízení lze zahájit do 1 roku od právní moci rozhodnutí, které bylo závazným stanoviskem podmíněno; závazné stanovisko nelze v přezkumném řízení zrušit nebo změnit po uplynutí 15 měsíců od právní moci rozhodnutí, které bylo závazným stanoviskem podmíněno.

**C) Vodní hospodářství:**

MMO OOŽP jako věcně a místně příslušný vodoprávní úřad podle § 106 zákona č. 254/2001 Sb., o vodách a o změně některých zákonů, v platném znění Vám sděluje následující:

Vzhledem k tomu, že odbor ochrany životního prostředí Magistrátu města Ostravy je příslušným vodoprávním úřadem k vydání společného povolení záměru "Odra, Jistebník, Košatka n.O., zprůchodnění spádových objektů v km 31.3 a 32.4, st. č. 5878" parc.č. 1543, 1542 v k.ú. Košatka n. O., není dotčeným orgánem státní správy k vydání závazného stanoviska.

**D) Ochrana přírody:**

Věcně a místně příslušným orgánem ochrany přírody na území CHKO je dle ust. § 78 zákona č. 114/1992 Sb. Agentura ochrany přírody a krajiny České republiky, regionální pracoviště Správa CHKO Poodří, se sídlem Trocnovská 2, 702 00 Ostrava.

Ing. Gabriela Babincová  
vedoucí oddělení  
odpadového hospodářství a ochrany ovzduší

-podepsáno elektronicky-

**Magistrát města Ostravy**

Odbor územního plánování a stavebního řádu

Vaše značka:

Ze dne:

Č. j.: SMO/576940/21/ÚPaSŘ/Bar

Sp. zn.: S-SMO/570986/21/ÚPaSŘ/2

Vyřizuje: Ing. Veronika Bartusková

Telefon: +420 599 443 321

Fax:

E-mail: vbartuskova@ostrava.cz

Datum: 2021-09-24

Magistrát města Ostravy

Odbor územního plánování a stavebního řádu

Oddělení územního plánování a památkové péče

**KS 1908/2021**

**„Odra, Jistebník, Košatka n. O., zprůchodnění objektů v km 31.3. a 32.4, st. č. 5878“ na pozemcích parc. č. 1543 a 1542 v k. ú. Košatka n. O. a na pozemcích parc. č. 1609, 1611 a 1610 v k. ú. Jistebník, pro společné povolení stavby**

K výše uvedenému záměru, Magistrát města Ostravy, odbor územního plánování a stavebního řádu, oddělení územního plánování a památkové péče jako věcně a místně příslušný úřad územního plánování ve smyslu ust. § 6 odst. 1 a § 7 odst. 1 písm. c) zákona č. 183/2006 Sb., o územním plánování a stavebním řádu, ve znění pozdějších předpisů a ust. § 10, § 11 a § 154 zákona č. 500/2004 Sb., správní řád, ve znění pozdějších předpisů, není dotčeným orgánem.

Ing. Veronika Bartusková  
oprávněná úřední osoba

-elektronicky podepsáno-

**Magistrát města Ostravy**  
Odbor dopravy

Vaše značka:

Ze dne:

Č. j.: SMO/574437/21/OD/Šev

Sp. zn.: S-SMO/570990/21/OD/2

Vyřizuje: Ing. Vladislav Ševčák

Telefon: +420 599 442 031

Fax:

E-mail: vsevcak@ostrava.cz

Datum: 2021-09-23

Magistrát města Ostravy  
Odbor územního plánování a stavebního řádu  
oddělení územního plánování a památkové  
péče

**KS 1908/2021**

K výše uvedené záležitosti není odbor dopravy dotčeným orgánem ve smyslu zákona  
č. 183/2006 Sb. o územním plánování a stavebním řádu (stavební zákon).

Ing. Vladislav Ševčák, v. r.  
oprávněná úřední osoba

-elektronicky podepsáno-



**Magistrát města Ostravy**

Odbor územního plánování a stavebního řádu

Vaše značka:

Ze dne:

Č. j.: SMO/576311/21/ÚPaSŘ/Dvo

Sp. zn.: S-SMO/570995/21/ÚPaSŘ/2

Magistrát města Ostravy

Odbor územního plánování a stavebního řádu

Oddělení územního plánování a památkové péče

Vyřizuje: Ing Petra Dvorníková

Telefon: +420 599 443 426

Fax:

E-mail: pdvornikova@ostrava.cz

Datum: 2021-09-23

**DKS 1908/2021**

Magistrát města Ostravy, odbor územního plánování a stavebního řádu – odd. územního plánování a památkové péče jako příslušný orgán státní památkové péče podle ustanovení § 29 zákona č. 20/1987 Sb., o státní památkové péči, ve znění pozdějších předpisů, v rámci vydání koordinovaného závazného stanoviska sděluje:

předmět žádosti není kulturní památkou, neleží v památkově chráněném území a tudíž se na něj nevztahují ustanovení zákona č. 20/1987 Sb., o státní památkové péči, ve znění pozdějších předpisů.

Ing Petra Dvorníková  
oprávněná úřední osoba

-elektronicky podepsáno-

**MĚSTSKÝ ÚŘAD BÍLOVEC**

ODBOR ŽIVOTNÍHO PROSTŘEDÍ A ÚZEMNÍHO PLÁNOVÁNÍ

17. listopadu 411

743 01 Bílovec

VÁŠ DOPIS ZN.:

ZE DNE:

Č.j.: MBC/27981/21/ŽP/Koc 2895/2021

VYŘIZUJE: Anna Kocourková

TEL.: 556 414 234

E-MAIL: anna.kocourkova@bilovec.cz

LP	<b>LINEPLAN s.r.o.</b> projektová činnost ve výstavbě
	22 -10- 2021
ZAKÁZKA č.:	

LINEPLAN s.r.o.

28. října č. p. 2663/150

702 00 Ostrava

DATUM: 20.10.2021

datová  
schránka

Městský úřad Bílovec, odbor životního prostředí a územního plánování (dále jen Městský úřad Bílovec) obdržel dne 22. 09. 2021 pod č.j. MBC/25282/21/ŽP žádost žadatele LINEPLAN s.r.o., 28. října 2663/150, 702 00 Ostrava – Moravská Ostrava, IČO: 62255860 zastupující na základě plné moci Povodí Odry, státní podnik, Varenská 49, 701 26 Ostrava – Moravská Ostrava, IČO: 70890021 (dále jen žadatel) o vydání koordinovaného závazného stanoviska k vydání společného povolení ke stavbě na pozemcích parc. č. 1609, 1610, 1611 v katastrálním území Jistebník dle předložené projektové dokumentace „Odra, Jistebník, Košatka n. O., zprůchodnění spádových objektů v km 31.3 a 32.4, st. č. 5878“, kterou vypracoval žadatel v srpnu 2021.

**Popis stavby:**

Projektová dokumentace stavby řeší rekonstrukci dvou spádových objektů (stupňů) s cílem zajistit migrační prostupnost toku při zachování stávajícího vodního režimu, běžných průtoků v toku Odry a rovněž protipovodňové ochrany lokality.

Městský úřad Bílovec jakožto věcně a místně příslušný dotčený správní orgán dle § 10, § 11 a § 136 zákona č. 500/2004 Sb., správní řád, ve znění pozdějších předpisů (dále jen „správní řád“) a § 61 odst. 1 písm. c) zákona č. 128/2000 Sb., o obcích (obecní zřízení), ve znění pozdějších předpisů, vydává ve smyslu ustanovení § 4 odst. 2 písm. a) a odst. 7 zákona č. 183/2006 Sb., o územním plánování a stavebním řádu (stavební zákon), ve znění pozdějších předpisů (dále jen „stavební zákon“) a § 149 odst. 1 správního řádu k předložené dokumentaci stavby „Odra, Jistebník, Košatka n. O., zprůchodnění spádových objektů v km 31.3 a 32.4, st. č. 5878“ pro společné povolení toto

**I.****souhlasné koordinované závazné stanovisko**

zahrnující požadavky a podmínky na ochranu dotčených veřejných zájmů, které hájí na základě:

- zákona č. 254/2001 Sb., o vodách, ve znění pozdějších předpisů.:

Městský úřad Bílovec, odbor životního prostředí a územního plánování, jako věcně a místně příslušný vodoprávní úřad (dále jen „Vodoprávní úřad“) podle ustanovení § 104 odst. 2 písm. c) a § 106 odst. 1 zákona č. 254/2001 Sb., o vodách a o změně některých zákonů (vodní zákon), ve znění pozdějších předpisů (dále jen „vodní zákon“), a dle ustanovení § 11

správního řádu, vydává k záměru výše uvedené stavby v rozsahu své územní působnosti, tj. k částem stavby na katastrálním území Jistebník, **souhlasné závazné stanovisko** dle ustanovení § 104 odst. 9 vodního zákona.

#### **Odůvodnění:**

Vodoprávní úřad při vydávání svého závazného stanoviska posuzoval mj.:

- umístění záměru vůči záplavovému území – záměr bude realizován v záplavovém území vodního toku Odry (IDVT 10100012) stanoveném opatřením obecné povahy Krajského úřadu Moravskoslezského kraje č.j. MSK 37663/2006 ze dne 23. února 2006, konkrétně v záplavovém území Q<sub>100</sub>, Q<sub>20</sub> a Q<sub>5</sub> včetně aktivní zóny; vzhledem ke skutečnosti, že se jedná o stavbu, k níž je třeba povolení dle vodního zákona, Vodoprávní úřad závazné stanovisko dle ustanovení § 17 odst. 1 písm. c) vodního zákona nevydává,
- dotčení vodního toku, případně pozemků sousedících s vodním tokem – dojde k dotčení vodního toku Odry (IDVT 10100012) a přilehlých pozemků; vzhledem ke skutečnosti, že se jedná o stavbu, k níž je třeba povolení dle vodního zákona, Vodoprávní úřad závazné stanovisko dle ustanovení § 17 odst. 1 písm. a) vodního zákona nevydává,
- způsob likvidace srážkových vod – vzhledem k charakteru stavby neřešeno,
- dotčení dalších ustanovení vodního zákona a prováděcích právních předpisů vyžadující stanovení podmínek nad rámec zákonného rámce – realizací záměru nedojde k ovlivnění zájmů v oblasti ochrany vod nad míru danou zákonnými předpisy.

S ohledem na výše uvedené lze konstatovat, že záměr nezhorší stav vodního útvaru a nebude mít za následek nedosažení dobrého stavu/potenciálu vod.

Nad rámec výše uvedeného se Vodoprávní úřad rovněž zabýval umístěním záměru s ohledem na svůj správní obvod. V případě, že posuzovaný záměr nebude pro účel povolení rozdělen dle územních obvodů příslušných vodoprávních úřadů (SO 02 se v rozsahu zprůchodnění spádového objektu nachází ve správním obvodu vodoprávního úřadu Magistrátu města Ostravy), lze předpokládat, že v souladu s ustanovením § 115 odst. 19 vodního zákona bude k projednání záměru věcně a místně příslušným vodoprávním úřadem Městský úřad Bílovec, odbor životního prostředí a územního plánování. Tento závěr vyvozuje Vodoprávní úřad ze skutečnosti, že v jeho správním obvodu bude realizován v celém rozsahu SO 01 včetně převedení vodního toku Odry v průběhu stavby přes stávající meandr a rovněž SO 02 v rozsahu převedení vodního toku Odry v průběhu stavby přes stávající meandr.

#### **Upozornění:**

- SO 01 Stupeň km 31,275 je změnou vodního díla (totožný charakter má SO 02 Stupeň km 32,433), pro jejíž povolení je potřeba postupovat některým z těchto způsobů:
  - a) pokud změna vodního díla bude obecným stavebním úřadem umístěna územním rozhodnutím, pak stavebník nebo jím pověřený zástupce musí před zahájením stavby požádat Vodoprávní úřad o povolení změny vodního díla podle ustanovení § 15 odst. 1 vodního zákona. Žádost je nutno zpracovat dle přílohy č. 8 vyhlášky č. 183/2018 Sb., o náležitostech rozhodnutí a dalších opatření vodoprávního úřadu a o dokladech předkládaných vodoprávnímu úřadu, ve znění vyhlášky č. 197/2019 Sb. (dále jen „vyhláška č. 183/2018 Sb.“), a doložit všemi doklady dle ustanovení § 10 vyhlášky č. 183/2018 Sb.
  - b) pokud změna vodního díla nebude obecným stavebním úřadem umístěna, pak stavebník nebo jím pověřený zástupce musí před zahájením stavby požádat Vodoprávní úřad o společné povolení změny vodního díla podle ustanovení § 115 odst. 1 vodního zákona a § 94j stavebního zákona. Žádost je nutno zpracovat dle přílohy č. 6 vyhlášky č. 503/2006 Sb., o podrobnější úpravě územního rozhodování, územního opatření

- a stavebního řádu, ve znění pozdějších předpisů (dále jen „vyhláška č. 503/2006“) a doložit všemi doklady dle příloh žádosti a ustanovení § 941 stavebního zákona.
- Zamýšlené převedení vodního toku Odry v průběhu stavby přes stávající meandry bude vodohospodářskými úpravami vyžadujícími v souladu s ustanovením § 15a odst. 3 vodního zákona ohlášení vodoprávnímu úřadu.

## II.

Vyjádření zahrnující požadavky na ochranu dotčených veřejných zájmů, které hájí na základě:

- **zákona č. 541/2020 Sb., o odpadech**, ve znění pozdějších předpisů (dále jen zákon o odpadech):

Městský úřad Bílovec jakožto věcně příslušný orgán veřejné správy v oblasti odpadového hospodářství dle § 126 odst. k) a § 146 odst. 5 zákona č. 541/ 2020 Sb., **vydává z hlediska nakládání s odpady k předmětné žádosti kladné vyjádření** na základě § 146 odst. 3 písm. b) zákona č. 541/ 2020 Sb.

**Odůvodnění:** Městský úřad Bílovec při posuzování předložené žádosti a dokumentace postupoval především podle § 146 odst. 4 zákona č. 541/ 2020 Sb., posuzoval, zda jsou v souladu s předpisy v odpadovém hospodářství a shledal, že uskutečněním záměru při dodržení předložené dokumentace nebudou ohroženy zájmy chráněné zákonem č. 541/ 2020 Sb. a jeho prováděcími předpisy. Na základě posouzení dané žádosti a jejich příloh Městský úřad Bílovec vydal toto vyjádření.

Upozorňuje na některé z povinností původce odpadu (mj. každý, při jehož činnosti vzniká odpad) vyplývající ze zákona č. 541/ 2020 Sb.:

- Každý je povinen při své činnosti předcházet vzniku odpadu, omezovat jeho množství, nebezpečné vlastnosti, zabezpečit jej před odcizením, únikem nebo znehodnocením, zařazovat odpad podle druhu, kategorie, nakládat s ním podle jeho skutečných vlastností a soustřeďovat jej odděleně.
- Původce odpadu je povinen prokázat orgánům provádějícím kontrolu podle tohoto zákona, že předal odpad, který produkuje, v odpovídajícím množství do zařízení určeného pro nakládání s daným druhem a kategorií odpadu přímo nebo prostřednictvím dopravce daného odpadu nebo do dopravního prostředku provozovatele takového zařízení, obchodníkovi s danými odpady, popřípadě dopravci odpadu určenému tímto obchodníkem. Původce odpadu je také povinen v případě stavebního a demoličního odpadu, mít jejich předání v odpovídajícím množství zajištěno písemnou smlouvou před jejich vznikem (ve smlouvě doporučujeme uvést, kdo je původcem odpadu).
- Při provádění stavby nebo údržbě stavby musí být dodržen postup pro nakládání s vybouranými stavebními materiály určenými pro opětovné použití, vedlejšími produkty a stavebními a demoličními odpady tak, aby byla zajištěna nejvyšší možná míra jejich opětovného použití a recyklace.
- Při změně stavby nebo její údržbě musí být dodržen postup pro nakládání s vybouranými stavebními materiály určenými pro opětovné použití, vedlejšími

produkty a stavebními a demoličními odpady tak, aby byla zajištěna nejvyšší možná míra jejich opětovného použití a recyklace. Demolici je nutné provádět jako selektivní - jednotlivé části stavby odstraňovat tak, aby bylo umožněno průběžné třídění odpadů vznikajících v průběhu demolice a nedocházelo k mísení jednotlivých druhů odpadů.

- V případě nakládání s odpady z azbestu a odstraňování i částí stavby obsahující azbest je nutné postupovat v souladu s platnou legislativou.
- Definici vedlejšího produktu (dle zákona č. 541/2020 Sb.) mohou ze stavebních materiálů naplnit pouze zeminy a další přírodní materiály vytěžené při stavební činnosti a dále znovuzískané asfaltové směsi v souladu s vyhláškou č. 130/2019 Sb. Ostatní stavební materiály získané při stavební činnosti mohou buď sloužit k původnímu účelu, a pak se jedná o opětovné použití, nebo musí být upraveny způsobem, který je odlišný od běžné výrobní praxe (v takovém případě se jedná o odpady, které následně mohou projít procesem recyklace a mohou přestat být odpadem).

Upozorňujeme, že na nutnost dodržení vyhl. č. 273/2021 Sb. O podrobnostech nakládání s odpady v případě, že nebude vytěžený materiál využit na stavbě nebo nebude odvezen na skládku.

Odpady se do 31. prosince 2023 zařazují ke druhu odpadu podle vyhlášky č. 93/2016 Sb., o katalogu odpadů, ve znění účinném přede dnem nabytí účinnosti zákona (§ 14 odst.1 této vyhlášky), následně dle vyhlášky č. 8/2021 Sb., o Katalogu odpadů a posuzování vlastností odpadů (Katalog odpadů).

### III.

Další veřejné zájmy, které Městský úřad Bílovec jako dotčený orgán státní správy hájí, nejsou uvedeným záměrem dotčeny.

Jedná se o veřejné zájmy hájené na základě:

- **zákona č. 114/1992 Sb., o ochraně přírody a krajiny**, ve znění pozdějších předpisů (dále jen zákon o ochraně přírody a krajiny):

Městský úřad Bílovec není příslušným orgánem ochrany přírody. Předmětná **stavba se nachází na území CHKO Poodří**.

Příslušným orgánem k vydání závazného stanoviska je podle zákona o ochraně přírody a krajiny Agentura ochrany přírody a krajiny ČR, Regionální pracoviště Správa CHKO Poodří, Trocnovská 2, 702 00 Ostrava.

- **zákona č. 183/2006 Sb., o územním plánování a stavebním řádu (stavební zákon)**, ve znění pozdějších předpisů (dále jen stavební zákon):

Městský úřad Bílovec jako věcně příslušný orgán územního plánování podle ustanovení § 6 odst. 1 písm. e) stavebního zákona sděluje, že v souladu s metodickým pokynem Ministerstva pro místní rozvoj ČR „Závazná stanoviska orgánů územního plánování“ 3. vydání, září 2018, závazné stanovisko nevydává.

Jedná se o záměr zasahující do správních obvodů více obcí s rozšířenou působností v rámci jednoho kraje (ORP Bílovec, ORP Ostrava). V takovémto případě bude závazné stanovisko vydávat krajský úřad, tedy Krajský úřad Moravskoslezského kraje.

- **zákona č. 20/1987 Sb., o státní památkové péči**, ve znění pozdějších předpisů (dále jen zákon o památkové péči):

Veřejné zájmy na úseku státní památkové péče, jejichž ochrana je v působnosti Městského úřadu Bílovec, jako věcně příslušného orgánu státní správy dle § 29 odst. 2 písm. b) nejsou předmětným záměrem dotčeny.

- **zákona č. 201/2012 Sb., o ochraně ovzduší**, ve znění pozdějších předpisů.:

Veřejné zájmy chráněné zákonem č. 201/2012 Sb., o ochraně ovzduší, ve znění pozdějších předpisů (dále jen zákon o ochraně ovzduší), jejichž ochrana je v působnosti Městského úřadu Bílovec jako věcně příslušného orgánu ochrany ovzduší podle ustanovení § 27 odst. 1 písm. g) a f) zákona o ochraně ovzduší, nejsou předmětným záměrem dotčeny.

- **zákona č. 334/1992 Sb., o ochraně zemědělského půdního fondu**, ve znění pozdějších předpisů (dále jen zákon o ochraně ZPF):

Veřejné zájmy na úseku ochrany zemědělského půdního fondu (dále jen ochrany ZPF), jejichž ochrana je v působnosti Městského úřadu Bílovec, jako věcně příslušného orgánu ochrany ZPF dle § 15 písm. i) zákona o ochraně ZPF, nejsou předmětným záměrem dotčeny.

- **zákona č. 13/1997 Sb., o pozemních komunikacích**, ve znění pozdějších předpisů (dále jen zákon č. 13/1997 Sb.):

Městský úřad Bílovec, odbor dopravy a silničního hospodářství, jako příslušný silniční správní úřad ve věcech silnic II. a III. třídy a veřejně přístupných účelových komunikací podle § 40 odst. 4 písm. a) zákona č. 13/1997 Sb., o pozemních komunikacích (dále jen zákon o pozemních komunikacích), ve znění pozdějších předpisů a jako místně příslušný dle § 11 zákona č. 500/2004 Sb. správní řád ve znění pozdějších předpisů sděluje, že se předmětný záměr *nedotkne* jeho zájmů z hlediska zákona o pozemních komunikacích.

#### Vyjádření pro žadatele:

*Ve vztahu k zákonu č. 361/2000 Sb., o silničním provozu*, ve znění pozdějších předpisů, podle § 124 odst. 6 a § 77 se předmětný záměr *nedotkne* námi sledovaných zájmů z hlediska zákona o silničním provozu.

- **zákona č. 289/1995 Sb., o lesích**, ve znění pozdějších předpisů (dále jen zákon o lesích):

Veřejné zájmy na úseku státní správy lesů, jejichž ochrana je v působnosti Městského úřadu Bílovec, jako věcně příslušného orgánu státní správy lesů dle § 48 odst. 2 písm. c) zákona č. 289/1995 Sb., o lesích ve znění pozdějších právních předpisů, nejsou předmětným záměrem dotčeny.

- **zákona č. 449/2001 Sb., o myslivosti**, ve znění pozdějších předpisů (dále jen zákon o myslivosti):

Veřejné zájmy chráněné zákonem o myslivosti, jejichž ochrana je v působnosti Městského úřadu Bílovec, jako věcně příslušného orgánu státní správy dle § 60 zákona o myslivosti, nejsou předmětným záměrem dotčeny.

#### **Závěr:**

Městský úřad Bílovec zkoordinoval dílčí závazná stanoviska a vyjádření dle jednotlivých úseků veřejné správy, v nichž chrání dotčené veřejné zájmy a konstatuje, že záměr lze realizovat.

Na základě uvedené žádosti není zahajováno správní řízení ve smyslu § 44 správního řádu, nýbrž se jedná o podání podle § 37 správního řádu.

**Poučení:**

Podle § 149 odst. 1 správního řádu je závazné stanovisko úkon učiněný správním orgánem na základě zákona. Toto závazné stanovisko není samostatným rozhodnutím ve správním řízení a jeho obsah je závazný pro výrokovou část rozhodnutí správního orgánu.

Nedílnou součástí koordinovaného stanoviska je fotokopie situace stavby opatřená razítkem Městského úřadu Bílovec.

**Ing. Darja Vavříková**

vedoucí odboru životního prostředí  
a územního plánování

Příloha:

1x situační výkres



# ČESKÝ RYBÁŘSKÝ SVAZ, z.s. (17)

Územní svaz pro Severní Moravu a Slezsko

Jahnova 14, 709 00 Ostrava 9

Tel.: 596 620 583, fax.: 596 620 078, email: [daniel.gebauer@rybsvaz-ms.cz](mailto:daniel.gebauer@rybsvaz-ms.cz)

IČO: 434167, číslo účtu: KB 27-7448760237/0100, ID DS wfqyvcs

<b>LP</b> <b>LINEPLAN s.r.o.</b> projektová činnost ve výstavbě
- 4 -11- 2021
ZAKÁZKA č.:

**LINEPLAN, s.r.o. – projektová činnost**  
Ing. Marek Boháč  
28. října 168  
709 00 Ostrava – Mariánské Hory

naše zn.:  
PD-117/21

vaše zn.:  
165-2021-3

vyřizuje:  
Ing. Gebauer / 606 125 410

datum:  
29. října 2021

**Věc: Vyjádření ČRS ÚS Ostrava k projektové dokumentaci pro společné územní řízení (DÚŘ) a stavební povolení (DSP) na akci: „Odra, Jistebník, Košatka n. O., zprůchodnění spádových objektů v km 31,3 a 32,4, stavba č. 5878“.**

Dne 24. září 2021 jsme obdrželi Vaši žádost o vyjádření pro společné územní řízení (DÚŘ) a stavební povolení (DSP) na akci: „Odra, Jistebník, Košatka n. O., zprůchodnění spádových objektů v km 31,3 a 32,4, stavba č. 5878“.

V rámci navrhovaných opatření bude provedeno zprůchodnění dvou spádových objektů - stupňů v km 31,275 a 32,433 (32,411 dle TPE). Oba stupně budou upraveny na balvanité skluzy s podélným sklonem plochy 1 : 25. Výšky skluzů budou 1,99 m a 1,695 m, délky skluzových ploch 49,63 m a 54,51 m.

Pro umožnění výstavby objektu bude provedeno zajímkování toku zemní hrázkou nad i pod stupněm, vody budou po dobu stavby převáděny původním levobřežním meandrem Odry (Stará Odra) a (Rameno u Prošňáku).

Výše uvedený záměr se dotýká zájmů ČRS, neboť vodní tok Odra je vyhlášen za mimopstruhový rybářský revír pod číslem 471 067 a 471 069, na kterém hospodář MO ČRS Ostrava a MO ČRS Jistebník. Dále slepé meandry Odry („Staré Odra“ a „Rameno u Prošňáku“) jsou také vyhlášeny MZe ČR za mimopstruhové revíry pod čísly 471 068 a 471 070, na kterých hospodář MO ČRS Ostrava a MO ČRS Jistebník. Držitelem všech dekretů je Český rybářský svaz, Územní svaz pro Severní Moravu a Slezsko se sídlem v Ostravě – Mariánských Horách (dále jen „ČRS ÚS Ostrava, z.s.“). K toku se tedy váže výkon rybářského práva ve smyslu ustanovení zákona




č. 99/2004 Sb. Charakter stavby pak nesmí výkon rybářského práva ohrozit či omezit. ~~K~~<sup>K</sup> výše uvedené žádosti sdělujeme, že souhlasíme s realizací stavby, pouze máme tyto připomínky:

- Z hlediska technických parametrů balvanitých skluzů na řece Odře nemáme připomínek, ale požadujeme zachovat kótu přelivné hrany stávajících objektů, případně může být i zvýšena nebo snížena dle požadovaného sklonu balvanitého skluzu. V každém případě musí být zachovaná hloubka vody v nadjezí (umělá tůň).
- V rámci obtoku u stupně v km 31,3, kde bude voda z řeky Odry převáděna přes levobřežní původní meandr „Stará Odra“, který je rybářským revírem Polanecká tůň číslo 1 „Stará Odra“ Vám sdělujeme, že je účelné po ukončení realizace stupně při zrušení obtoku do meandru odbahnit a vyčistit tento meandr. V současné době je v tomto revíru osazena rybí obsádka a při průchodu větších vod obtokem meandru lze očekávat, že dojde k vyplavení těchto ryb z meandru do toku Odry. **Na základě této skutečnosti požadujeme podílet se na finančních nákladech na znovuzarybnění tohoto revíru po ukončení stavebních prací!**
- V rámci obtoku u stupně v km 32,4, kde bude voda z řeky Odry převáděna přes levobřežní původní meandr „U Prosňáku“, který je rybářským revírem Bergrovo 3 „U Prosňáku“ Vám sdělujeme, že je rovněž vhodné po ukončení realizace stupně při zrušení obtoku do meandru odbahnit a vyčistit tento meandr. Tento meandr trpí nedostatkem vody a je silně zanesen, z tohoto důvodu je vhodné zajistit stálý přítok z řeky Odry například osazení trubkou nebo jiným vhodným řešením.
- Mimo výše uvedené meandry („Stará Odra“ a „Rameny U Prosňáku“) stojí za zvážení i revitalizace ostatních původních meandrů v okolí řeky Odry jako jsou slepé rameno Ondřejnice („Stará Ondřejnice“) a třech meandrů („U Kukly“, „Rohlík“ a „Křivé jezero“).

Za:

V. Z.   
Ing. Pavel Kocián  
předseda



  
Ing. Rostislav Trybucek  
jednatel

**Na vědomí:**

- MO ČRS Jistebník, předseda: Robert Folta, Oderská 22, 739 23 Košatka, mobil: 604 367 361  
hospodář: Jaroslav Šindel, mobil: 737 105 571, jednatel: Ing. Petr Sládeček, mobil: 602 813 249
- MO ČRS Ostrava, Záhumenní 2144, 708 00, Ostrava – Poruba, tel.: 734 656 403  
hospodář: Rostislav Gamba, mobil: 604 734 719, předseda: Václav Sklenář, mobil: 737 521 579  
jednatel: Richard Vaňura, mobil: 605 323 889

(18)

# Krajská hygienická stanice Moravskoslezského kraje se sídlem v Ostravě

NA BĚLIDLE 7, 702 00 OSTRAVA

VÁŠ DOPIS ZN.: písemná žádost  
ZE DNE: 21.9.2021

SPIS.ZNAČKA: S-KHSMS 68048/2021/NJ/HOK  
ČÍSLO JEDNACÍ: KHSMS 68048/2021/NJ/HOK  
VYŘIZUJE: Vlasta Machová  
TEL.: 556 770 383  
E-MAIL: vlasta.machova@khssova.cz

DATUM: 15.10.2021

LINEPLAN s.r.o.

28. října 2663/150

702 00 Ostrava - Moravská Ostrava

**LP** LINEPLAN s.r.o.  
projektová činnost ve výstavbě

25 -10- 2021

ZAKÁZKA č.

## Nedotčený správní úřad

Krajská hygienická stanice Moravskoslezského kraje se sídlem v Ostravě jako orgán ochrany veřejného zdraví posoudila podání „Odra, Jistebník, Košatka n.O. zprůchodnění spádových objektů v km 31.3 a 32.4, st. č. 5878“ z hlediska zájmů jím chráněných ve smyslu § 77 odst.1 zákona č.258/2000 Sb., o ochraně veřejného zdraví a o změně některých souvisejících zákonů, ve znění pozdějších předpisů (dále jen „zákon č.258/2000 Sb.“).

Projektová dokumentace řeší zajištění migrační propustnosti toku při zachování stávajícího vodního režimu při běžných průtocích v toku Odry a rovněž protipovodňové ochrany. V rámci navrženého řešení se jedná o zprůchodnění dvou spádových objektů (stupňů) řkm 31.275 a 32.433. Oba stupně budou upraveny na balvanické skluzy s podélným sklonem plochy 1:25.

Po posouzení z hlediska požadavků ochrany veřejného zdraví dospěl orgán ochrany veřejného zdraví k závěru, že v uvedené věci nejsou dotčeny zájmy jím chráněné, a proto neplní úkoly dotčeného orgánu podle § 82 odst.2 písm.i) zákona č.258/2000 Sb. a v řízení podle § 149 zákona č.500/2004 Sb., správní řád, ve znění pozdějších předpisů, n e v y d á v á závazné stanovisko.

Krajská hygienická stanice  
Moravskoslezského kraje  
územní pracoviště Nový Jičín,  
Štefánikova 9

MVDr. Radim Mudra

vedoucí oddělení hygieny obecné a komunální  
Krajské hygienické stanice Moravskoslezského kraje  
se sídlem v Ostravě  
územní pracoviště Nový Jičín

## Rozdělovník:

1x adresát 1 list + PD (poštou)

1x KHS NJ HOK – 1 list

IČ: 71009167

ID datové schránky: w8pai4f

web: www.khssova.cz

Úřední hodiny:

pondělí, středa 8:00 – 17:00



HZSTX00DJIFF



## Hasičský záchranný sbor Moravskoslezského kraje

Ostrava

Výškovická 40, 700 30 Ostrava-Zábřeh



Č. j.: HSOS- 8670-3/2021  
Datum: 21. 10. 2021  
Vyřizuje: kpt. Ing. Jiří Chuda  
Tel.: 950 730 130  
E-mail: jiri.chuda@hzsmk.cz  
Počet stran: 2  
Počet příloh: 0

Adresát:  
LINEPLAN s.r.o.  
Ing. Marek Boháč  
28. října 2663/150  
702 00 Ostrava

LP	LINEPLAN s.r.o.
	projektová činnost ve výstavbě
22 -10- 2021	
ZAKÁZKA č.:	

### ZÁVAZNÉ STANOVISKO DOTČENÉHO ORGÁNU NA ÚSEKU POŽÁRNÍ OCHRANY

datová  
schránka

**Název stavby:** Odra, Jistebník, Košatka n.O. zprůchodnění spádových objektů v km 31.3 a 32.4, st.č. 5878

**Stavebník:** Povodí Odry, státní podnik, IČO 70890021, Varenská 3101/49, Moravská Ostrava, 702 00 Ostrava

**Předložená dokumentace:** dokumentace pro vydání společného povolení  
vypracoval: Ing. Marek Boháč, ČKAIT 1102329  
datum: 08/2021

Hasičský záchranný sbor Moravskoslezského kraje (dále jen „HZS MSK“) jako věcně a místně příslušný dotčený orgán na úseku požární ochrany podle ustanovení § 7 odst. 4 zákona č. 320/2015 Sb., o Hasičském záchranném sboru České republiky a o změně některých zákonů (zákon o hasičském záchranném sboru), ve znění pozdějších předpisů a podle ustanovení § 26 odst. 2 písm. b) a ustanovení § 31 odst. 1 písm. b) zákona č. 133/1985 Sb., o požární ochraně, ve znění pozdějších předpisů (dále jen „zákon o požární ochraně“) posoudil v rozsahu níže uvedených podkladů výše uvedenou dokumentaci předloženou dne 24. 9. 2021. Na základě výše uvedeného vydává dle ustanovení § 31 odst. 3 zákona o požární ochraně a dále dle ustanovení § 149 odst. 1 zákona č. 500/2004 Sb., správní řád, ve znění pozdějších předpisů

#### SOUHLASNÉ ZÁVAZNÉ STANOVISKO.

##### Odůvodnění:

HZS MSK vycházel při vydání závazného stanoviska z těchto podkladů:

##### ▪ Projektová dokumentace:

název: Odra, Jistebník, Košatka n.O. zprůchodnění spádových objektů v km 31.3 a 32.4, st.č. 5878

vypracoval: Ing. Marek Boháč, ČKAIT 1102329

datum: 08/2021

Posouzením předložené dokumentace v rozsahu výše uvedených podkladů podle ustanovení § 46 odst. 1 vyhlášky č. 246/2001 Sb., o stanovení podmínek požární bezpečnosti a výkonu státního požárního dozoru (vyhláška o požární prevenci), ve znění pozdějších předpisů (dále jen „vyhláška o požární prevenci“) dospěl HZS MSK k závěru, že projektová dokumentace splňuje

obsahové náležitosti dle ustanovení § 41 vyhlášky o požární prevenci. Z obsahu posouzené projektové dokumentace vyplývá, že jsou splněny technické podmínky požární ochrany kladené na danou stavbu vyhláškou č. 23/2008 Sb., o technických podmínkách požární ochrany staveb, ve znění vyhlášky č. 268/2011 Sb.

kpt. Ing. Jiří Chuda  
koordinátor-metodik  
úřední osoba


# Obec Stará Ves nad Ondřejnicí

(20)

Stará Ves nad Ondřejnicí, Zámecká 1, 73923

LINEPLAN s.r.o.  
Ing. Marek Boháč

28. října 150/2663  
702 00 Ostrava-Moravská Ostrava

	LINEPLAN s.r.o. projektová činnost ve výstavbě
10 -11- 2021	
ZAKÁZKA č.:	

Ve Staré Vsi n. O., 8. 11. 2021  
Čj.: 947/2021

datová  
schránka

## Vyjádření obce

Na základě Vaší žádosti ze dne 21. 9. 2021, Vaše značka 159-2021-3, týkající se stavby „Odra, Jistebník, Košatka n. O. zprůchodnění spádových objektů v km 31,3 a 32,4, st. č. 5878“ Vám sdělujeme.

Trasy příjezdu na staveniště.

Jelikož se jedná o trasy po parcelách, z čehož dvě mají živě asfaltový povrch a jedna je polní cesta, je velmi pravděpodobné, že vlivem pohybu těžké stavební techniky a přepravy stavebních materiálů dojde k poškození povrchu na těchto příjezdových trasách.

Souhlasíme s navrhovanými trasami za podmínky, že po ukončení staveb dojde k obnovení povrchu do původního stavu.

Jedná se o parcely:

1543 ( obecní cesta kolem Odry )

2062 (ulice Na Vrbanisku ) v žádosti zřejmě špatně uvedeno jako 2026, což je parcela vlastníka Zemědělská společnost Košatka spol. s r. o

1897 je polní cesta bez zpevněného povrchu

Dále souhlasíme se vstupem na pozemky jak je v žádosti uvedeno.

OBEC  
739 23 Stará Ves nad Ondřejnicí  
Zámecká 1 -1-  
IČ 00297232 DIČ CZ 00297232

  
Ing. Dalibor Dvořák  
starosta obce

Telefon 558 669 201 FAX 558 669 201 IČ 00297232 DIČ CZ00297232 ID schránky asxbfrf  
E-mail: [oustaraves@stara-ves.cz](mailto:oustaraves@stara-ves.cz)  
Bankovní spojení: Česká spořitelna a.s., pobočka Brušperk, č. ú. 1681977339/0800



# OBEC JISTEBNÍK

742 82 Jistebník 149 - e-mail: starosta@jistebnik.cz


Váš dopis ze dne: 23. 9. 2021 160-2021-3  
 Naše značka: 766 /JIS/2021  
 Vyřizuje: Mgr. Š. Storzerová, tel.: 556 418 066  
 E-mail: starosta@jistebnik.cz  
 Jistebník: 6.12. 2021

Lineplan s.r.o.  
 28. října 2663/150  
 Ostrava – Moravská Ostrava  
 702 00

Dne 23. 9. 2021 jsme dostali Vaši žádost o vyjádření ke stavbě Odra, Jistebník, Košatka n. O. zprůchodnění spádových objektů v km 31.3 a 32. 4 st. č. 5878.


Obec Jistebník je vlastníkem pozemků parc. č. 1457/4, 853/1, 864/6, 1537, 870/1 a 875/1 v k. ú. Jistebník. Jako vlastník pozemků souhlasíme se vstupem na daná parc. čísla v rozsahu dle přiložené projektové dokumentace a požadujeme úpravu těchto pozemků do původního stavu po provedení stavby.

S ohledem na velké množství stromů počet 99, které mají být pokáceny v dané lokalitě požadujeme provedení náhradní výsadby stejného množství stromů v dané lokalitě.

  
 Mgr. Š. Storzerová  
 starostka obce

**OBEC JISTEBNÍK**  
 742 82 JISTEBNÍK 149

1



Váš dopis zn.: 147-2021-3  
Ze dne:

LINEPLAN s.r.o.

Naše zn.: POD/17195/2021/9232/840.01  
Vyřizuje: Ivana Příkrylová, Ing.  
Tel.: 596 657 284  
E-mail: Ivana.Prikrylova@pod.cz  
Datum: 07.10.2021

28. října 150/2663

702 00 Moravská Ostrava

<b>LINEPLAN s.r.o.</b> projektová činnost ve výstavbě
<b>13 -10- 2021</b>
ZAKÁZKA č.:

**„Odra, Jistebník, Košatka n.O., zprůchodnění objektů v km 31,3 a 32,4, st.č.5878“ – stanovisko správce povodí a správce toku k dokumentaci pro společné povolení (DUR+DSP)**

Ke stavbě „Odra, Jistebník, Košatka n.O., zprůchodnění objektů v km 31,3 a 32,4, st.č.5878“ vydal státní podnik Povodí Odry naposledy stanovisko k územnímu řízení stavby dne 7.7.2020 zn.:POD/11279/2020/9232/840.01.Dne 15.9.2021 jsme byli požádáni o stanovisko k dokumentaci pro společné povolení (DUR+DSP) stavby.

Účelem stavby je zajistit migrační prostupnost Odry při zachování stávajícího vodního režimu při běžných průtocích a rovněž protipovodňové ochrany lokality.

**SO 01 stupeň ř.km 31,275** – stávající štetová stěna přelivné hrany bude snížena, pod ní bude vytvořen balvanitý skluz z lomového kamene. Podélný sklon skluzové plochy bude 1:25, v příčném řezu bude plocha miskovitého tvaru. Délka skluzové plochy bude 49,63 m, výška stupně 1,99 m, délka přelivné hrany bude po úpravě 22 m, břehy skluzu budou opevněny lomovým kamenem s urovnaným lícem a vyklínováním. U tohoto objektu bude proveden zához výmolu ve dně na délce kolem 45 m.

**SO 02 stupeň ř.km 32,433** (podle naší technickoprovozní evidence ř.km 32,411) – zásady konstrukce skluzu budou obdobné jako u objektu SO 01. Délka skluzové plochy bude 54,51 m, výška stupně bude 1,69 m, délka přelivné hrany po úpravě bude 23 m.

**SO 03 kácení a náhradní výsadba**

Jako správci povodí a správci vodního toku nemáme ke stavbě ve stupni DUR+DSP připomínky.

Stavba je navržena v povodí vodních útvarů HOD\_0180 Odra od toku Lubina po tok Opava a HOD\_0120 Odra od toku Jičínka po tok Lubina. Ekologický stav těchto útvarů byl vyhodnocen jako střední/poškozený. U vodních útvarů se předpokládá nedosažení dobrého chemického stavu. Celkový stav těchto útvarů byl vyhodnocen jako nevyhovující.

Správce povodí posoudil vliv záměru na stav a potenciál útvarů povrchových vod a na stav útvarů podzemních vod podle "Metodického pokynu k posouzení možnosti vlivu záměru na stav dotčených vodních útvarů, Mze a MŽP, 02/2018". Stavba „Odra, Jistebník, Košatka n.O., zprůchodnění objektů v km 31,3 a 32,4, st.č.5878“ je v Plánu dílčího povodí Horní Odry uvedena jako opatření k dosažení dobrého ekologického stavu s číslem listu opatření HOD212007.

Z hlediska zájmů daných platným Národním plánem povodí Odry a Plánem dílčího povodí Horní Odry (ustanovení § 24. až § 26 vodního zákona) je uvedený záměr možný. Záměrem nedojde ke zhoršení chemického stavu a ekologického stavu dotčených útvarů povrchových vod a chemického stavu a kvantitativního stavu útvarů podzemních vod, a že nebude znemožněno dosažení jejich dobrého stavu.

(22)

Toto hodnocení vychází z posouzení souladu daného záměru s výše uvedenými platnými dokumenty.  
Záměr je v souladu s Plánem pro zvládání povodňových rizik v povodí Odry.

Platnost tohoto stanoviska je dva roky od data vydání.

### **Povodí Odry**

státní podnik 230  
701 26 Ostrava, Varenská 49  
IČ: 70890021 DIČ: CZ70890021

*Pavlas L.*

Ing. Lukáš Pavlas  
vedoucí odboru  
vodohospodářských koncepcí a informací


#### Příloha:

PD *zpět*

#### Na vědomí:

Závod 01 Povodí Odry, s.p. v Opavě





# KRAJSKÝ ÚŘAD

MORAVSKOSLEZSKÝ KRAJ

Odbor životního prostředí a zemědělství

28. října 117, 702 18 Ostrava

(23)



Váš dopis zn.: 148-2021-3  
Ze dne: 2021-09-15  
Čj.: MSK 117332/2021  
Sp. zn.: ŽPZ/21175/2021/Bal  
208.1 S10 N  
Vyřizuje: Ing. Jana Balonová  
Telefon: 595 622 993  
Fax: 595 622 126  
E-mail: posta@msk.cz  
Datum: 2022-01-19

LINEPLAN s.r.o.  
28. října 150/2663  
702 00 Ostrava

datová  
schránka

<b>LP</b> LINEPLAN s.r.o. projektová činnost ve výstavbě
21-01-2022
ZAKÁZKA č.: 148-2021-3

## Sdělení k záměru „Odra, Jistebník, Košatka n. O., zprůchodnění spádových objektů v km 31,3 a 32,4, st. Č. 5878“

Krajský úřad Moravskoslezského kraje, odbor životního prostředí a zemědělství (dále jen „krajský úřad“), jako věcně a místně příslušný správní orgán podle § 29 odst. 1 zákona č. 129/2000 Sb., o krajích (krajské zřízení), ve znění pozdějších předpisů, a podle dále uvedených ustanovení zvláštních zákonů, postupem také podle části čtvrté zákona č. 500/2004 Sb., správního řádu, ve znění pozdějších předpisů (dále jen „správní řád“), na základě žádosti podané dne 21.9.2021 a doplněné 18.1.2022 vydává níže uvedené sdělení k záměru „Odra, Jistebník, Košatka n. O., zprůchodnění spádových objektů v km 31,3 a 32,4, st. Č. 5878“, jehož předmětem je rekonstrukce spádových objektů s cílem zajistit jejich migrační prostupnost. Stavba bude provedena na pozemcích p.č. 1611, 1610, 1609 v k.ú. Jistebník a na pozemcích p.č. 1543, 1542 v k.ú. Košatka nad Odrou. Stavba se nachází v Chráněné krajinné oblasti Poodří.

Žadatel: Povodí Odry, státní podnik, Varenská 49, 701 26 Ostrava; IČO: 70890021.

### Sdělení

**z hlediska zákona č. 100/2001 Sb., o posuzování vlivů na životní prostředí a o změně některých souvisejících zákonů (zákon o posuzování vlivů na životní prostředí), ve znění pozdějších předpisů:**

„Krajský úřad, jako příslušný úřad podle § 3 písm. f) zákona č. 100/2001 Sb., o posuzování vlivů na životní prostředí, ve znění pozdějších předpisů (dále jen „zákon o posuzování vlivů na životní prostředí“), posoudil předložený záměr ve smyslu § 15 tohoto zákona a sděluje, že předložený záměr není předmětem posuzování ve smyslu zákona o posuzování vlivů na životní prostředí.“

### Odůvodnění:

Krajský úřad obdržel dne 21.9.2021 žádost o posouzení předloženého záměru „Odra, Jistebník, Košatka n. O., zprůchodnění spádových objektů v km 31,3 a 32,4, st. Č. 5878“ z hlediska působnosti zákona o posuzování vlivů na životní prostředí, žadatel: Povodí Odry, státní podnik, Varenská 49, 701 26 Ostrava; IČO: 70890021, zastoupený na základě plné moci zmocněncem: LINEPLAN s.r.o., 28. října 150/2663, 702 00 Ostrava; IČO: 62255860. Záměr byl popsán v dokumentaci DUR+DSP z 08/2021, arch.č. 18/17/03-B-01.

Krajský úřad konstatuje, že bylo vydáno stanovisko podle § 45i odst. 1 zákona o ochraně přírody a krajiny, vydané Agenturou ochrany přírody a krajiny ČR, Správou chráněné krajinné oblasti Poodří



Elektronický podpis: 19.1.2022

Certifikát autora podpisu:

WWW.I

Jméno: Ing. Dana Kratochvílová

Vydal: PostSignon - Qualified C...

Platnost do: 20.11.2024 15:38:29-000 -01:0

č.j. SR/0058/PO/2021-3 z 14.10.2021, ve kterém je vyloučen významný vliv na předmět ochrany nebo celistvost evropsky významné lokality a ptačí oblasti. Stanovisko bylo krajskému úřadu doručeno 18.1.2022.

Krajský úřad na základě předložených podkladů, stanoviska orgánu ochrany přírody vylučujícího vliv na příznivý stav předmětu ochrany nebo celistvost evropsky významné lokality nebo ptačí oblasti, posoudil záměr ve smyslu § 2 a § 4 tohoto zákona a vydal výše uvedené sdělení, že záměr nenaplnuje ustanovení § 4 tohoto zákona a není tedy předmětem posuzování dle zákona o posuzování vlivů na životní prostředí.

Poučení:

Proti tomuto sdělení nelze podat odvolání.

Toto sdělení nenahrazuje koordinované závazné stanovisko, vyjádření dalších dotčených orgánů státní správy ani příslušná povolení dle zvláštních právních předpisů.

Ing. Dana Kučová  
vedoucí oddělení  
hodnocení vlivů na životní prostředí a lesního hospodářství



# KRAJSKÝ ÚŘAD

MORAVSKOSLEZSKÝ KRAJ

Odbor územního plánování a stavebního řádu  
28. října 117, 702 18 Ostrava

(24)



Váš dopis zn.: 004-2022-3  
Ze dne: 2022-01-10  
Čj.: MSK 4472/2022  
Sp. zn.: ÚPS/1332/2022/Ond  
205.3 S10 N  
Vyřizuje: Ing. arch. Andrea Ondračková  
Telefon: 595 622 493  
Fax: 595 622 126  
E-mail: posta@msk.cz  
Datum: 2022-02-01

LINEPLAN s.r.o.  
28. října 2663/150  
702 00 Ostrava – Moravská Ostrava

datová  
schránka

ID datové schránky: y5ain84

<b>LP</b> LINEPLAN s.r.o. projektová činnost ve výstavbě
- 2 -02- 2022
ZAKÁZKA č.:

## Závazné stanovisko orgánu územního plánování

Krajský úřad Moravskoslezského kraje, odbor územního plánování a stavebního řádu (dále jen krajský úřad), jako věcně a místně příslušný dotčený orgán podle § 29 odst. 1 zákona č. 129/2000 Sb., o krajích (krajské zřízení), ve znění pozdějších předpisů, ve smyslu § 136 zákona č. 500/2004 Sb., správní řád, ve znění pozdějších předpisů, podle § 4 odst. 2, § 96b a § 7 odst. 1 písm. c) zákona č. 183/2006 Sb., o územním plánování a stavebním řádu (stavební zákon), ve znění pozdějších předpisů, a podle § 149 správního řádu vydává k záměru

**„Odra, Jistebník, Košatka n. O., zprůchodnění spádových objektů v km 31,3 a 32,4, st. č. 5878“**

na pozemcích parc. č. 1611, 1610, 1609 v k. ú. Jistebník a na pozemcích parc. č. 1543, 15742 v k. ú. Košatka nad Odrou, na základě předložené projektové dokumentace pro společné povolení toto závazné stanovisko:

Předložený stavební záměr je z hlediska souladu s politikou územního rozvoje a územně plánovací dokumentací a z hlediska uplatňování cílů a úkolů územního plánování

**přípustný.**

### Odůvodnění

Účelem navrhovaného stavebního záměru je zajistit migrační propustnost toku při zachování stávajícího vodního režimu při běžných průtocích v toku Odry a rovněž protipovodňové ochrany lokality. V rámci navrhovaných opatření bude provedeno zprůchodnění dvou spádových objektů – stupňů v řkm 31,275 a 32,422. Oba stupně budou upraveny na balvanité skluzy s podélným sklonem plochy 1 : 25. Výšky skluzů budou 1,985 m a 1,694 m, délky skluzových ploch 49,63 a 54,51 m. Záměr je rozdělen na 2 akce SO01 - stupeň km 31,275 a SO02 – stupeň km 32,433.

Stavební záměr je navržen na území 2 obcí s rozšířenou působností - v katastrálním území Jistebník, obec Jistebník, ORP Bílovec a v katastrálním území Košatka nad Odrou, obec Stará Ves nad Ondřejnicí,

ORP Ostrava, proto je orgánem příslušným k vydání závazného stanoviska dle ust. § 96b stavebního zákona dle ust. § 7 odst. 1 písm. c) stavebního zákona Krajský úřad Moravskoslezského kraje.

Kromě podkladů předložených žadatelem vycházel krajský úřad z těchto podkladů:

- Politika územního rozvoje ČR ve znění aktualizací č. 1, 2, 3, 4 a 5 (dále jen A-PÚR ČR),
- Zásady územního rozvoje Moravskoslezského kraje, ve znění Aktualizace č. 1 a 5 (dále jen A-ZÚR MSK),
- Územní plán Jistebník, který nabyl účinnosti dne 24.11.2011, ve znění Změny č. 1, která nabyla účinnosti dne 15.11.2016 (dále jen ÚP Jistebník),
- Územní plán Stará Ves nad Ondřejnicí, který nabyl účinnosti 28.05.2014, ve znění Změny č. 1, která nabyla účinnosti dne 31.08.2021 (dále jen ÚP Stará Ves n. O.).

Dle ust. § 96b odst. 3 stavebního zákona orgán územního plánování v závazném stanovisku určí, zda je záměr přípustný z hlediska souladu s politikou územního rozvoje a územně plánovací dokumentací a z hlediska uplatňování cílů a úkolů územního plánování, či nikoliv. Na základě tohoto posouzení krajský úřad sděluje:

- **Vyhodnocení souladu záměru s politikou územního rozvoje**

**Záměr „Odra, Jistebník, Košatka n. O., zprůchodnění spádových objektů v km 31,3 a 32,4, st. č. 5878“ je v souladu Politikou územního rozvoje ČR, ve znění Aktualizací č. 1, 2, 3, 4 a 5.**

#### Odůvodnění:

Stavební záměr je navržen v území, které je A-PÚR ČR zařazeno do metropolitní rozvojové oblasti Ostrava OB2. Záměry obsažené v A-PÚR ČR nejsou navrženým stavebním záměrem dotčeny.

Krajský úřad se zabýval tím, zda záměr nezakládá rozpor s republikovými prioritami, formulovaným v politice územního rozvoje k ochraně jiných veřejných zájmů, jež se z povahy předloženého záměru mohou věcně dotýkat. Účelem navrhovaného stavebního záměru je zajistit migrační propustnost toku při zachování stávajícího vodního režimu při běžných průtocích v toku Odry a rovněž protipovodňové ochrany lokality. Krajský úřad shledal, že záměr nekoliduje s republikovou prioritou (20a), který požadavek na migrační propustnost území obsahuje. Záměr je situován do prostoru velkoplošného chráněného území CHKO Poodří, které je součástí sítě evropsky cenných území Natura 2000. S ohledem na charakter navrhované stavby – migrační zprůchodnění spádových stupňů – lze konstatovat, že stavba z hlediska životního prostředí přínosem a stejně tak tedy i na migrační propustnost území.

Navrhovaný záměr se nachází v aktivní zóně záplavového území vodního toku Odry, a to přímo v jeho korytě a má sloužit k protipovodňové ochraně území. Svým charakterem je navrhovaná stavba vodním dílem a jako taková je stavba dle zákona č. 254/2001 Sb., § 67 odst. 1, přípustná, a to i v aktivní zóně záplavového území. Vzhledem k výše uvedeným skutečnostem lze konstatovat, že dojde k naplnění republikové priority (25), která stanovuje povinnost vytvářet podmínky pro preventivní ochranu území s cílem minimalizovat rozsah případných škod.

Ostatní definované republikové priority stanovené v APÚR ČR nedopadají na věcně posuzovaný záměr. Bylo ověřeno, že stavební záměr není v rozporu s republikovými prioritami územního plánování pro zajištění udržitelného rozvoje území stanovenými A-PÚR ČR.

- **Vyhodnocení souladu stavebního záměru se zásadami územního rozvoje**

**Záměr „Odra, Jistebník, Košatka n. O., zprůchodnění spádových objektů v km 31,3 a 32,4, st. č. 5878“ je v souladu se Zásadami územního rozvoje Moravskoslezského kraje, ve znění po Aktualizaci č. 1 a 5**

Odůvodnění:

Stavební záměr je navržen v území, které je A-ZÚR MSK zařazeno do metropolitní rozvojové oblasti Ostrava OB2. Stavební záměr se s ohledem na svůj území rozsah nedotýká koncepčních požadavků na využití území a kritérií a podmínek pro rozhodování, které byly stanoveny pro rozvojovou oblast.

V textové části v kapitole „A. PRIORITY ÚZEMNÍHO PLÁNOVÁNÍ KRAJE PRO ZAJIŠTĚNÍ UDRŽITELNÉHO ÚZEMÍ“ je v bodě 15. stanoveno následující: „Preventivní ochrana území před současnými i předvídatelnými bezpečnostními hrozbami přírodního a antropogenního charakteru s cílem minimalizovat negativní dopady možných mimořádných událostí a krizových situací na chráněné zájmy na území kraje...“. Vzhledem k charakteru záměru, který má zajistit protipovodňovou ochranu území lze konstatovat, že posuzovaný záměr plně tuto prioritu naplňuje.

Záměr je lokalizován do nadregionálního biocentra 92 Oderská niva, které má cílové ekosystémy nivní, vodní a luční. S ohledem na charakter navrhované stavby – migrační zprůchodnění spádových stupňů – lze konstatovat, že stavba je z hlediska ochrany životního prostředí přínosem.

Posuzovaný záměr se dle kapitoly „F. STANOVENÍ CÍLOVÝCH KVALIT KRAJIN VČETNĚ ÚZEMNÍCH PODMÍNEK PRO JEJICH ZACHOVÁNÍ NEBO DOSAŽENÍ“ nachází z velké části v oblasti specifických krajín Moravské brány (D) – konkrétně Poodří (D-02). Jednotlivé specifické krajiny jako dílčí skladebné části oblastí specifických krajín mají stanoveny charakteristické znaky a cílové kvality včetně podmínek pro jejich zachování a dosažení. S ohledem na to, že záměrem je zprůchodnění dvou spádových objektů v korytě řeky Odry, lze konstatovat, že stanovené zásady budou dodrženy. Posuzovaná stavba neovlivní charakter a ani vzhled stávající krajiny.

Další články A1-ZÚR MSK věcně nedopadají na posuzovaný záměr.

- **Soulad s územně plánovací dokumentací jednotlivých obcí**

Posuzovaný záměr se z hlediska posouzení souladu s územními plány jednotlivých obcí nachází v těchto obcích:

1. Jistebník
2. Stará Ves nad Ondřejnicí

**Ad. 1) Záměr „Odra, Jistebník, Košatka n. O., zprůchodnění spádových objektů v km 31,3 a 32,4, st. č. 5878“ je v souladu s Územním plánem Jistebník, ve znění po Změně č. 1**

Odůvodnění:

Na území obce Jistebník se posuzovaný záměr nachází, a to část záměru SO01 - na pozemcích parc. č. 1611, 1610 a část záměru SO 02 - na pozemku parc. č. 1609 v k.ú. Jistebník.

Pozemky parc. č. 1611, 1609 a část pozemku parc. č. 1610 se nachází v plochách s funkčním využitím „NP - PLOCHY PŘÍRODNÍ“ – hlavním využitím těchto ploch jsou především plochy soustavy NATURA, plochy ÚSES, plochy CHKO Poodří. Mezi využití přípustné patří **nezbytné vodohospodářské a protierozní úpravy a stavby**. Vzhledem k tomu, že hlavním účelem záměru je zajištění migrační propustnosti toku při zachování stávajícího vodního režimu v toku Odry a rovněž protipovodňové ochrany lokality lze konstatovat, že se jedná o stavbu nezbytnou, která bude přínosem pro celkové fungování těchto ploch z hlediska hlavního využití.

Část pozemku parc. č. 1610 se nachází v ploše s funkčním využitím „W – PLOCHY VODNÍ A VODOHOSPODÁŘSKÉ“ – hlavním využitím těchto ploch jsou vodní plochy a rybníky. Mezi přípustné využití jsou zařazeny **vodohospodářské stavby** a zařízení umožňující funkci rybníků. Navrhovaný záměr navrhuje zprůchodnění spádového objektu v rámci vodního toku řeky Odry, kdy lze konstatovat, že se jedná o vodohospodářskou stavbu.

S ohledem na uvedené konstatujeme, že posuzovaný záměr je dle Územního plánu Jistebník přípustný. Záměr je tedy v souladu s touto územně plánovací dokumentací.

**Ad. 2) Záměr „Odra, Jistebník, Košatka n. O., zprůchodnění spádových objektů v km 31,3 a 32,4, st. č. 5878“ je v souladu s Územním plánem Stará Ves nad Ondřejnicí, ve znění po Změně č. 1**

Odůvodnění:

Na území obce Stará Ves nad Ondřejnicí se posuzovaný záměr nachází, a to část záměru SO 02 - na pozemcích 1543 a 1542 v k. ú. Košatka nad Odrou.

Pozemek parc. č. 1543 se nachází v plochách s funkčním využitím „PV – PLOCHY VEŘEJNÝCH PROSTRANSTVÍ“ – hlavním využitím těchto ploch jsou především vozidlové komunikace, pěší komunikace a plocha pro pěší, cyklistické stezky a veřejná zeleň. Mezi využití přípustné patří **nezbytná technická infrastruktura**. Vzhledem k tomu, že dle ust. § 2 odst. 1 písm. m) bodu 2. stavebního zákona jsou mezi technickou infrastrukturou zařazeny stavby ke snižování ohrožení území živelními nebo jinými pohromami a záměrem navrhované stavby je zajištění protipovodňové ochrany lokality, lze konstatovat, že je s ohledem na funkční využití plochy přípustná.

Část pozemku parc. č. 1542 se nachází v ploše s funkčním využitím „P – PLOCHY PŘÍRODNÍ“ – hlavním využitím těchto ploch jsou především plochy soustavy NATURA, plochy ÚSES, plochy CHKO Poodří. Mezi přípustné využití jsou zařazeny **stavby a zařízení nezbytné pro vodohospodářské a protierozní úpravy v krajině**. Dále se část pozemku parc. č. 1542 se nachází v plochách s funkčním využitím „W – PLOCHY VODNÍ A VODNÍHO HOSPODÁŘSTVÍ“ – hlavním využitím těchto ploch jsou vodní plochy, koryta vodních toků, plochy ÚSES. Mezi využití podmíněně přípustné patří **stavby, zařízení a jiná opatření pro vodní hospodářství, pro snižování nebezpečí ekologických a přírodních katastrof a pro odstraňování jejich důsledků**, pouze pokud jsou v souladu s požadavky ochrany přírody a krajiny. Vzhledem k tomu, že hlavním účelem záměru je zajištění migrační propustnosti toku při zachování stávajícího vodního režimu v toku Odry a rovněž protipovodňové ochrany lokality lze konstatovat, že se jedná o stavbu, která je v souladu

s přípustným a podmíněně přípustným využitím uvedených ploch. Jak vyplývá z předložené projektové dokumentace je posouzeno, že stavba je z hlediska životního prostředí přínosem.

S ohledem na uvedené konstatujeme, že posuzovaný záměr je dle Územního plánu Stará Ves nad Ondřejnicí přípustný. Záměr je tedy v souladu s touto územně plánovací dokumentací.

- **Vyhodnocení souladu stavebního záměru s cíli a úkoly územního plánování**

**Záměr „Odra, Jistebník, Košatka n. O., zprůchodnění spádových objektů v km 31,3 a 32,4, st. č. 5878“ je v souladu se stanovenými cíli a úkoly vyplývajícími z ust. § 18 a 19 stavebního zákona.**

Odůvodnění:

Krajský úřad posoudil soulad navrhovaného záměru s cíli a úkoly územního plánování stanovenými v § 18 a 19 stavebního zákona. K tomuto krajský úřad konstatuje, že k naplňování cílů a úkolů územního plánování slouží s ohledem na formulaci a obsah těchto pravidel primárně územní plánování, tedy v tomto případě Územní plán Jistebník a Územní plán Stará Ves nad Ondřejnicí. Pokud je záměr v souladu s těmito závaznými dokumentacemi lze předpokládat i soulad s cíli a úkoly.

Krajský úřad pro úplnost provedl vyhodnocení záměru z hlediska uplatňování cílů a úkolů územního plánování, a to ve vztahu k těm, jež se z povahy věci mohou posuzovaného záměru týkat. Stavební záměr je navržen v nezastavěném území, dle ust. § 18 odst. 5 stavebního zákona platí, že v nezastavěném území lze v souladu s jeho charakterem umisťovat stavby, zařízení, a jiná opatření pouze pro mimo jiné vodní hospodářství, pro ochranu přírody a krajiny, pro snižování nebezpečí ekologických a přírodních katastrof a pro odstraňování jejich důsledků. Uvedené stavby lze v nezastavěném území umisťovat v případech, pokud je územně plánovací dokumentace z důvodu veřejného zájmu výslovně nevylučuje. Posuzovaný záměr, jež navrhuje stavbu zajišťující migrační propustnost území při zachování stávajícího vodního režimu v toku Odry a rovněž protipovodňové ochrany lokality, toto ustanovení respektuje.

Dále dle ust. § 19 odst. 1 písm g) je úkolem územního plánování vytvářet v území podmínky pro snižování nebezpečí ekologických a přírodních katastrof a pro odstraňování jejich důsledků, a to především přírodě blízkým způsobem. Posuzovaný záměr navrhuje protipovodňovou ochranu lokality. Záměr toto ustanovení plně naplňuje.

## Poučení

Upozorňujeme, že dle ust. § 96b odst. 5 stavebního zákona závazné stanovisko platí 2 roky ode dne vydání, nestanoví-li úřad územního plánování v odůvodněných případech lhůtu delší, nejdéle však 3 roky. Platnost závazného stanoviska dle ust. odst. 6 stavebního zákona nelze prodloužit, pokud se změnily podmínky v území.

Ing. arch. Beata Vinklárková, Ph.D.

vedoucí odboru územního plánování a stavebního řádu



AGENTURA OCHRANY  
PŘÍRODY A KRAJINY  
ČESKÉ REPUBLIKY

REGIONÁLNÍ PRACOVISŤE  
SPRÁVA CHRÁNĚNÉ KRAJINNÉ OBLASTI POODŘÍ

Trocnovská 2  
702 00 Ostrava – Přívoz  
tel.: 951 425 308  
e-mail: radim.jarosek@nature.cz  
www.nature.cz  
IDDS: bv4dyv5  
IČ: 62933591

Povodí Odry s. p.  
Varenská 3101/49  
Ostrava  
701 26

NAŠE ČÍSLO JEDNACÍ: 00646/PO/2023

VYŘIZUJE: Radim Jarošek

DATUM: 2. 5. 2023

**Věc: Odborné stanovisko k návrhu řešení migračního zprůchodnění spádových objektů Odry – Jistebník, ř. km 31,3 a Košatka nad Odrou ř. km 32,4**

Agentura ochrany přírody a krajiny ČR, regionální pracoviště Správa CHKO Poodří vydává k výše uvedenému záměru následující odborné stanovisko.

Záměrem investora je v předmětných profilech Odry zajistit obousměrnou migrační prostupnost pro ryby a další vodní a na vodu vázané živočichy a přitom zachovat stávající vodní režim při běžných průtocích ve VT a rovněž protipovodňovou ochranu lokality.

Tok Odry v okolí obou stabilizačních stupňů – profil Jistebník, ř. km 31,3 (dále jen „SO 1“) a Košatka nad Odrou, ř. km 32,4 (dále jen „SO 2“) – je výškově a směrově upravený. Nachází se v katastrálních územích Jistebník a Košatka n. O., Odry zde protéká extravilánem mimo souvislou zástavbu. V blízkosti obou profilů se na levém břehu (dále jen „LB“) nachází soustava rybníků a slepá ramena řeky, na pravém břehu (dále jen „PB“) vede protipovodňová hráz a jsou slepá ramena. Mezi SO 1 a SO 2 pítéká zprava VT Lubina. Zájmové území je součástí CHKO Poodří, významného krajinného prvku „vodní tok“ a „údolní niva“, nadregionálního biocentra dle územního systému ekologické stability a mezinárodního prioritního koridoru dle Konceptu zprůchodnění říční sítě ČR (dále jen „Koncept“; MŽP 2009, aktualizace 2020).

Ichtyologickým průzkumem, který byl součástí biologického průzkumu VT (Lojkásek 2016), byl zjištěn výskyt 16 druhů ryb, konkrétně byla prokázána: štika obecná (*Esox lucius*), pstruh obecný forma potoční (*Salmo trutta morpha fario*), jelec tloušť (*Squalius cephalus*), jelec proudník (*Leuciscus leuciscus*), ouklej obecná (*Alburnus alburnus*), parma obecná (*Barbus barbus*), ostroretka stěhovavá (*Chondrostoma nasus*), plotice obecná (*Rutilus rutilus*), karas stříbřitý (*Carassius gibelio*), stěvlička východní (*Pseudorasbora parva*), hořavka duhová (*Rhodeus amarus*), hrouzek obecný (*Gobio gobio*), mřenka mramorovaná (*Barbatula barbatula*), okoun říční (*Perna fluviatilis*), ouklejka pruhovaná (*Alburnoides bipunctata*), stěvle potoční (*Phoxinus phoxinus*). V předchozích průzkumech byl navíc zjištěn kapr obecný (*Cyprinus carpio*), bolen dravý (*Aspius aspius*), úhoř říční (*Anguilla anguilla*), candát obecný (*Sander lucioperca*). V biologickém průzkumu je mj. uvedeno, že v několika rozsáhlých zájmových úsecích VT byly zjištěny nepřírovnalé málo početné populace klíčových reofilních druhů. Dle Lojkásky hlavními příčinami nízké početnosti populací těchto druhů s vyšší potřebou migrace jsou narušení říčního kontinua příčnými stavbami a struktura dnového substrátu s nízkou úkrytovou kapacitou. Odru lze na základě druhové skladby ichtyocenózy považovat za hodnotný VT s pestrou rybí obsádkou, který je však současně po stránce kvantitativních parametrů ichtyocenózy podprůměrný ve srovnání s jejími hlavními přítoky.

Lojkásek (2020) provedl aktualizaci biologického průzkumu zaměřeného na levobřežní slepá říční ramena Odry v blízkosti příslušných spádových objektů. Důvodem je skutečnost, že rameno Rameno u Prošňáku a Stará Odry má být dočasně převáděn celý průtok Odry po dobu rekonstrukce stupňů. Převedení vody prvním uvedeným ramenem bude mít z hlediska biologického pozitivní dopad, v druhém případě lze očekávat spíše krátkodobý negativní vliv na místní biotu. Z hlediska celého posuzovaného úseku nivy řeky



Odry se nebude jednat o zásah, který by významně negativně ovlivnil jedince nebo populace zvláště chráněných druhů živočichů s ohledem na jejich ochranu.

Stávající konstrukci objektu v ř. km 31,3 tvoří dvě souběžné larsenové stěny vedoucí příčně VT, tyto jsou od sebe vzdáleny cca 6,50 m. Mezi nimi se předpokládá lomový kámen prolitý betonem. Na těleso jezu navazuje vývar, v jehož prostoru je kamenivo tvořící neurovnaný skluz. Břehy jsou opevněny kamennou dlažbou v rozsahu cca 360 m<sup>2</sup>, na kterou navazuje opevnění břehů lomovým kamenem.

Přelivnou hranu stávající konstrukce stavby v ř. km 32,4 tvoří jedna larsenova stěna. Za přelivnou hranou navazuje vývar, který je stabilizován lomovým kamenem. Břehy jsou řešeny obdobným způsobem, jako u předchozího objektu, kamenná dlažba je zde řešena v cca 465 m<sup>2</sup>.

PD předkládá návrh řešení zprůchodnění obou stabilizačních stupňů prostřednictvím balvanitých skluzů v podélném sklonu 1 : 25. Pro jejich tvorbu je uvažováno částečně využít dosavadní materiál v daných profilech. Detail návrhu řešení pro stavební objekty „SO 1“ a „SO 2“ je uveden níže.

#### SO 1

- Před larsenovými stěnami je v délce asi 17,75 m provedeno opevnění dna z lomového kamene bez urovnané líce,
- první larsenova stěna je snížena asi o 60 cm, od ní je náběh k druhé larsenové stěně (po proudu), která je upravena do profilu „V“ se sklonem přibližně 1 : 20, kóta přelivu u břehu a ve středu VT se tak liší asi o < 40 cm,
- larsenova stěna tvořící korunu jezu je podle potřeby prodloužena, aby zavázání do břehu dosahovalo alespoň 5 m,
- následující skluzová plocha je vyskládána z lomového kamene kladeného „na štět“ a podsypaného štěrkopískem, pod kterým je filtrační geotextilie,
- skluz délky 49,63 m překonává spád 1,99 m,
- skluz je zakončen larsenovou stěnou napříč VT,
- výmol pod skluzem je v délce cca 45 m a mocnosti 1,2 m vyplněn lomovým kamenem bez urovnání líce s velikostí zrna 200–500 kg,
- břehy skluzu jsou opevněny lomovým kamenem s urovnaným lícem a vyklínováním, stejně jako opevnění břehů nad i pod navrhovaným skluzem,
- příčný profil skluzu je lichoběžníkový se sklony svahů 1 : 2,5,
- niveleta dna je upravena v délce 112,4 m.

#### SO 2

- Před larsenovými stěnami je v délce 12,8 m provedeno opevnění dna z lomového kamene bez urovnané líce, ze kterého vede náběh ke koruně skluzu ve sklonu 1 : 6,
- larsenova stěna tvořící přelivnou hranu je snížena a upravena do profilu „V“ se sklonem přibližně 1 : 20, kóta přelivu u břehu a ve středu VT se liší asi o < 40 cm,
- larsenova stěna tvořící korunu jezu je podle potřeby prodloužena, aby zavázání do břehu dosahovalo alespoň 5 m,
- následující skluzová plocha je vyskládána z lomového kamene kladeného „na štět“ a podsypaného štěrkopískem, pod kterým je filtrační geotextilie,
- skluz délky 49,63 m překonává spád 1,99 m,
- skluz je zakončen stabilizační larsenovou stěnou napříč VT,
- výmol pod skluzem je v délce cca 20 m a mocnosti 1,6 m vyplněn lomovým kamenem bez urovnané líce s velikostí zrna 200–500 kg,
- břehy skluzu jsou opevněny lomovým kamenem s urovnaným lícem a vyklínováním, stejně jako opevnění břehů nad i pod navrhovaným skluzem,
- sklony svahů břehu jsou ve sklonu 1 : 2,5,
- ve spodní části opevnění břehů je obnoven výústní objekt rybníka „Kulatý“,
- niveleta dna je upravena v délce 92,2 m.

PD byla posouzena v rámci 143. jednání Odborné skupiny – Komise pro rybí přechody (dále jen „KRP“) dne 15. 12. 2022. KRP požadovala výkresovou část PD doplnit o kóty hladin vody zejména za nízkých vodních stavů v řece (Q<sub>330d</sub> a Q<sub>355d</sub>), aby bylo patrné, jaká bude hloubka vody v profilech skluzů. Dále bylo doporučeno plochu skluzů dostatečně „zdrsnit“ balvany a vytvořit tak přijatelné podmínky pro ryby. Upravená PD byla dodána dne 10. 1. 2023 e-mailem od investora záměru a projednána formou per-rollam.

AOPK ČR, regionální pracoviště Správa CHKO Poodří konstatuje, že zájmový úsek Odry je z ichtyologického hlediska velmi významný s ohledem na jeho druhové složení. Vyskytují se zde mj. reofilní druhy ryb (např. parma obecná, ostroretka stěhovavá, jelci), tedy proudomilné druhy s vyšší potřebou migrace. Některé druhy náleží mezi zvláště chráněné živočichy (střevle potoční a ouklejka pruhovaná). Všechny tyto druhy lze označit za cílové a jejich fyziologické potřeby je třeba zohlednit při návrhu řešení opatření pro zajištění obousměrné migrační prostupnosti VT.

PD představuje návrh řešení zprůchodnění dvou stabilizačních stupňů prostřednictvím balvanitých skluzů v celé šíři VT. Jedná se dle Koncepce o preferované řešení před standardními rybími přechody. Kromě zajištění migrační prostupnosti dále lépe umožňují chod splavenin a další funkce VT. Balvanité skluzy jsou navrženy v podélném sklonu 1 : 25, což je vhodně zvolená hodnota s ohledem k charakteru VT. Tato hodnota také odpovídá Standardu ochrany přírody řady B Voda v krajině – standardu č. SPPK B02 006:2014 Rybí přechody (dále jen „Standard“).

Plocha skluzů má být vyskládána z lomového kamene ukládaného na štět. Dle upraveného návrhu mají vrcholy kamenů mezi sebou výškovou diferenci cca 30 cm, a to v podélném i příčném směru skluzové plochy se šachovnicovým kladečským schématem. Menší difference ve skluzové ploše se nesmí dle PD vyskytovat více jak u 1/5 celkové plochy tělesa. Váha kamene se předpokládá přibližně 500 až 1500 kg. Další úprava spočívá v záhozu ve dně nad i pod stupněm, kde nebude provedeno urovnání líce, vzniknou zde štěrbin, které mohou být využity jako úkryty pro ryby. Ztotožňujeme se s tím, že je nezbytné co nejvíce „zdrsniť“ dno skluzů kameny různých velikostí, aby došlo k diverzifikaci proudění a ke vzniku proudných stínů pro ryby. Optimální by bylo do plochy skluzů vložit velké solitérní balvany, které by doplnily výškovou diferenci 30 cm při dně.

Dostatečné zdrsnění dna také napomáhá k usměrnění rychlosti proudění vody. Jedná se o klíčový parametr, který při vysokých hodnotách může způsobit selektivitu funkčnosti opatření sloužící k migraci ryb. Za hraniční hodnotu je standardně uváděn 1 m/s, pro druhy se zhoršenou plaveckou schopností by měla být tato hodnota nižší. Například pro „naturový“ druh hořavku duhovou, která náleží také mezi cílové druhy, je nezbytné zajistit při dně hodnoty blízké 0,5 m/s. Stejně tak se ztotožňujeme s doporučením v rámci biologického hodnocení pro zajištění přijatelných hloubkových poměrů v ploše skluzu, a to i za nízkých vodních stavů v řece. Dle Standardu je třeba zajistit min. hloubku vody 0,4 m. Řešením je soustředění průtoku prostřednictvím miskovitěho příčného profilu.

Obecně je zapotřebí zajistit v max. míře členitost skluzu a odpovídající hloubkové poměry i za nízkých vodních stavů s ohledem na potřeby cílových druhů ryb. Vzhledem k uvedeným skutečnostem, kdy bude velmi záležet na přesném provedení, je žádoucí provést realizaci pod dohledem kvalifikovaného biologického dozoru. Jeho zajištění je rovněž důležité s ohledem na opatření, která jsou stanovena v aktualizovaném biologickém průzkumu (Lojkásek, 2000).

Mgr. Jan Klečka Ph.D.

ŘEDITEL REGIONÁLNÍHO PRACOVIŠTĚ

Přílohy: -

# MĚSTSKÝ ÚŘAD BÍLOVEC

## ODBOR ŽIVOTNÍHO PROSTŘEDÍ A ÚZEMNÍHO PLÁNOVÁNÍ

17. listopadu 411, 743 01 Bílovec

Č.j.: MBC/21425/22/ŽP/kla 1860/2022

Vyřizuje: Ing. Lukáš Klazar

Tel.: 556 414 216

Fax: 556 312 185

E-mail: [lukas.klazar@bilovec.cz](mailto:lukas.klazar@bilovec.cz)

Dle rozdělovníku

Datum: 11. srpna 2022

### ROZHODNUTÍ

**ve věci společného povolení stavby vodního díla „Odra, Jistebník, Košatka n. O.  
zprůchodnění spádových objektů v km 31.3 a 32.4, st. č. 5878“, povolení kácení dřevin  
rostoucích mimo les a uložení náhradní výsadby  
a veřejná vyhláška**

#### Výrok:

Městský úřad Bílovec, odbor životního prostředí a územního plánování, jako věcně a místně příslušný vodoprávní úřad (dále jen „Vodoprávní úřad“) podle ustanovení § 104 odst. 2 písm. c) a § 106 odst. 1 zákona č. 254/2001 Sb., o vodách a o změně některých zákonů (vodní zákon), ve znění pozdějších předpisů (dále jen „vodní zákon“), a dle ustanovení § 11 zákona č. 500/2004 Sb., správní řád, ve znění pozdějších předpisů (dále jen „správní řád“), který dle ustanovení § 15 odst. 5 vodního zákona vykonává působnost speciálního stavebního úřadu podle ustanovení § 15 zákona č. 183/2006 Sb., o územním plánování a stavebním řádu, ve znění pozdějších předpisů (dále jen „stavební zákon“), po provedeném vodoprávním řízení dle ustanovení § 115 vodního zákona, §§ 94j až 94p stavebního zákona a dle ustanovení správního řádu

I. v souladu s ustanovením § 13a odst. 3 vyhlášky č. 503/2006 Sb., o podrobnější úpravě územního rozhodování, územního opatření a stavebního řádu, ve znění pozdějších předpisů, žadateli – účastníku řízení dle ustanovení § 27 odst. 1 písm. a) správního řádu – Povodí Odry, státní podnik, Varenská 3101/49, 701 26 Ostrava-Moravská Ostrava a Přívoz, IČO: 70890021 (dále jen „Stavebník“)

A) podle ustanovení § 8 odst. 1 zákona č. 114/1992 Sb., o ochraně přírody a krajiny, ve znění pozdějších předpisů (dále jen „zákon o ochraně přírody a krajiny“) **povoluje kácení dřevin v katastrálním území Jistebník v rozsahu, který je uveden v příloze „situace kácené zeleně“ tohoto rozhodnutí, a to při dodržení následujících podmínek:**

1. Kácení dřevin je možné provést pouze v případě realizace stavby specifikované ve výroku II. tohoto rozhodnutí.
2. V zájmu ochrany volně žijících druhů ornitofauny nesmí dojít ke kácení dřevin (i pravomocně povolených), které by znamenalo poškození, zničení a odstranění obsazených hnízd nebo vajec ptáků nebo usmrcení ptáků.

B) podle ustanovení § 9 odst. 1 zákona o ochraně přírody a krajiny **stanovuje povinnost provedení náhradní výsadby, a to v následujícím rozsahu a za těchto podmínek:**

1. bude provedena náhradní výsadba nejméně stejného počtu dřevin dle krajinného rázu na pozemcích parc. č. 1610, 1611, 853/1, 864/6, 1457/4, 1472/3, 870/1, 875/1, 1538, 1460/2 a 1609, k. ú. Jistebník.
2. Termín náhradní výsadby je stanoven nejpozději do tří let od provedení kácení.
3. Současně se Stavebníku stanovuje povinnost pěstební péče o vysazené dřeviny po dobu pěti let ode dne provedení výsadby (pravidelná zálivka, odplevelení, provádění pěstebních řezů, ochrana proti škůdcům a mechanickému poškození).

## II. Stavebníku

**A) společně povoluje** dle ustanovení §§ 15 odst. 1 a 115 odst. 1 vodního zákona, § 94p stavebního zákona a § 13a vyhlášky č. 503/2006 Sb., o podrobnější úpravě územního rozhodování, územního opatření a stavebního řádu, ve znění pozdějších předpisů, **stavbu vodního díla „Odra, Jistebník, Košatka n. O. zprůchodnění spádových objektů v km 31.3 a 32.4, st. č. 5878“** podle projednané a ověřené projektové dokumentace.

### Stanovení druhu a účelu stavby:

druh stavby: změna dokončené stavby, vodní dílo

účel stavby: 99 jiné – zajištění migrační prostupnosti upravovaného úseku vodního toku při zachování stávajícího vodního režimu a protipovodňové ochrany lokality

### Údaje o katastrálním území a parcelních číslech a druhu pozemků podle katastru nemovitostí, na nichž se stavba umísťuje a povoluje:

Pro realizaci stavebního záměru Vodoprávní úřad v souladu s ustanovením § 94p odst. 1 stavebního zákona vymezuje:

SO 01: Stupeň km 31,275

pozemky parc. č. 1610 (druh pozemku dle KN vodní plocha) a 1611 (druh pozemku dle KN ostatní plocha) v k.ú. Jistebník, kraji Moravskoslezském, ČHP 2-01-01-1260-0-00, HGR 2212 (základní) 1510 (svrchní).

SO 02: Stupeň km 32,433

pozemky parc. č. 1609 (druh pozemku dle KN ostatní plocha) v k.ú. Jistebník a 1542 (druh pozemku dle KN vodní plocha) v k.ú. Košatka nad Odrou, kraji Moravskoslezském, ČHP 2-01-01-1240-0-00, HGR 2212 (základní) 1510 (svrchní).

Rovněž budou během stavby (formou dočasného záboru) dotčeny: pozemky parc. č. 864/6, 1457/4, 1457/2, 1472/3, 1472/4, 853/5, 853/1, 875/1, 1538, 1537, 1461, 1460/2, 1535, 1536 a 870/1 v k.ú. Jistebník a parc. č. 1884, 1897, 1895 a 1543 v k.ú. Košatka nad Odrou, kraji Moravskoslezském, ČHP 2-01-01-1260-0-00 a 2-01-01-1240-0-00, HGR 2212 (základní) 1510 (svrchní).

Určení polohy vodního díla orientačně souřadnicemi určenými v souřadnicovém systému Jednotné trigonometrické sítě katastrální:

SO 01: Stupeň km 31,275	X 1110485,26; Y 479270,00	(začátek – střed VT)
	X 1110403,92; Y 479193,96	(konec – střed VT)
SO 02: Stupeň km 32,433	X 1111155,96; Y 480142,31	(začátek – střed VT)
	X 1111125,71; Y 480068,02	(konec – PB)

### Popis prostorového řešení stavby, zejména její půdorysná velikost, výška a tvar a základní údaje o její kapacitě:

Stavba řeší úpravu dvou spádových objektů (stupňů) s cílem zajistit migrační prostupnost vodního toku Odra při zachování stávajícího vodního režimu a protipovodňové ochrany lokality. Po dobu výstavby níže uvedených objektů bude zajištěno dočasné převedení vodního toku Odra přes původní levobřežní meandry.

SO 01: Stupeň km 31,275

V rámci stavby bude vytaženo kamenivo z prostoru vývaru (v současné době tam tvoří neúplný a neurovnaný skluz). Poté budou upáleny stávající štětové stěny přelivné hrany do požadované úrovně a tvaru a případně doplněny do požadovaného rozsahu. Štětové stěny stabilizující břehy stávajícího vývaru budou buď vytaženy, nebo upáleny do úrovně pod základovou spáru skluzové plochy. Stejně tak bude postupováno u případné štětové stěny závěru vývaru. Navrhovaný balvanitý skluz bude tvořen skluzovou plochou vyskládanou z lomového kamene kladeného „na štět“. Tloušťka skluzové plochy bude 1,20 m. Lomový kámen bude položen na štěrkový podsyp, pod kterým bude rozprostřena filtrační geotextilie. Podélný sklon skluzové plochy bude 1:25, plocha bude miskovitého příčného tvaru. Závěr skluzové plochy bude stabilizován štětovou stěnou o délce 45 m. Délka skluzové plochy bude 49,63 m, výška stupně bude 1,99 m. Délka přelivné

hrany bude po úpravě stupně 22,00 m. Břehy skluzu budou opevněny lomovým kamenem s urovnaným licem a vyklínováním stejně jako opevnění nad i pod navrhovaným skluzem. Dále bude u tohoto objektu proveden zához výmolu ve dně lomovým kamenem, a to na délce cca 45,00 m.

#### SO 02: Stupeň km 32,433

Zásady konstrukce tohoto skluzu budou totožné jako u objektu SO 01 (vyjma záhozu výmolu dna v podjezí). Délka skluzové plochy bude 54,51 m, výška stupně bude 1,69 m. Délka přelivné hrany bude po úpravě stupně 23,00 m. Při výstavbě objektu budou respektovány objekty odběru i odpadu rybníku (vodní nádrže) „Kulatý“. Vyústění objekt bude přizpůsoben navrhovanému tvaru pravého břehu a opatřen betonovým vyústním blokem (bude upřesněno po odkrytí skutečného místa vyústění).

#### Umístění stavby na pozemku, zejména minimální vzdálenosti od hranic pozemku a sousedních staveb:

Vodní dílo bude umístěno min. cca 2,0 m od hranice pozemků 1535\* a 1609\*, 1461\* a 1609\*, a 875/1\* a 1609\* a bezprostředně u hranice pozemků parc. č. 1543\*\* a 1542\*\*, 1897\*\* a 1610\* a 1611\* a 1610\* v k.ú. Jistebník a Košatka nad Odrou\*\*. Bližší vymezení viz katastrální situační výkres, který je přílohou tohoto rozhodnutí.

**Vymezení území dotčeného vlivy stavby:** v průběhu stavby budou dotčeny pozemky (dotčení v m<sup>2</sup>) parc. č. 1609 (804), 1610 (10043), 1611 (673), 864/6 (1819), 1457/4 (658), 1457/2 (7507), 1472/3 (521), 1472/4 (1143), 853/5 (1640), 853/1 (98), 875/1 (452), 1538 (1145), 1537 (694), 1461 (1044), 1460/2 (3890), 1535 (249), 1536 (389) a 870/1 (94) v k.ú. Jistebník a parc. č. 1542 (4581), 1884 (743), 1897 (1441), 1895 (1116) a 1543 (1305) v k.ú. Košatka nad Odrou, kraji Moravskoslezském.

#### Předpokládaný termín dokončení: 9/2025

**B) stanovuje dle ustanovení § 15 odst. 3 vodního zákona a § 94p odst. 1 stavebního zákona pro provedení vodního díla tyto podmínky a povinnosti:**

1. Stavba vodního díla bude provedena podle ověřené projektové dokumentace zpracované LINEPLAN s.r.o., 28. října 2663/150, 702 00 Ostrava-Moravská Ostrava a Přívoz, IČO: 62255860, autorizované Ing. Markem Boháčem, autorizovaným inženýrem pro vodohospodářské stavby (ČKAIT 1102329), s případnými změnami, které vyplývají z tohoto rozhodnutí. Veškeré případné další změny je nutno před realizací projednat a nechat schválit Vodoprávním úřadem.
2. Stavebník oznámí Vodoprávnímu úřadu tyto fáze stavby k provedení kontrolní prohlídky:
  - v průběhu provádění skluzové plochy SO 01 z lomového kamene,
  - v průběhu provádění skluzové plochy SO 02 z lomového kamene.
 Konkrétní termín konání kontrolní prohlídky stavby bude oznámen Vodoprávnímu úřadu nejméně 3 pracovní dny předem telefonicky na číslo 556 414 216 nebo elektronickou poštou na adresu lukas.klazar@bilovec.cz.
3. Při realizaci stavby bude respektována podmínka Českého rybářského svazu, z.s., územního svazu pro Severní Moravu a Slezsko, uvedená ve vyjádření ze dne 29. 10. 2021, zn. PD-117/21:
  - V rámci obtoku u stupně v km 31,3 bude voda z řeky Odry převáděna přes levobřežní původní meandr „Stará Odra“, který je rybářským revírem Polanecká tůň číslo I „Stará Odra“. V současné době je v tomto revíru osazena rybí obsádka a při průchodu větších vod obtokem meandru lze očekávat, že dojde k vyplavení těchto ryb z meandru do toku Odry. Na základě této skutečnosti požadujeme podílet se na finančních nákladech na znovuzarybnění tohoto revíru po ukončení stavebních prací.
4. Při realizaci stavby budou respektovány podmínky souhlasného závazné stanoviska Agentury ochrany přírody a krajiny České republiky ze dne 14. 10. 2021, č.j. SR/0058/PO/2021-3:
  - Stavebník zajistí na své náklady odborně způsobilou osobu pověřenou ekologickým dozorem (dále jen „ekodozor“), která dohlédne na dodržování podmínek stanovených mj. i tímto závazným stanoviskem. Identifikační údaje včetně telefonického kontaktu ekodozoru oznámí žadatel Agentuře ochrany přírody a krajiny České republiky, regionálnímu pracovišti Správa CHKO Poodří (dále jen „Agentura“), nejpozději 15 dní před zahájením prací.

- Po dobu provádění stavebních prací bude v korytě řeky Odry pod stavbou instalována plovoucí normá stěna.
  - Během fáze výstavby důsledně dodržovat hranici manipulačního pruhu vymezenou v projektové dokumentaci a tuto šíři nepřekračovat.
  - Veškeré práce budou prováděny takovým způsobem, aby docházelo k co nejmenšímu ovlivnění okolního prostředí, a to především ze strany hluku, emisí, úniku provozních kapalin či maziv ze stavební techniky apod. (dobrý technický stav strojů, vypínání běhu motorů apod.). Stavební a konstrukční práce včetně související dopravy nebudou prováděny v nočních hodinách.
  - S veškerým stavebním odpadem nakládat v souladu s platnými právními předpisy. Žádným materiálem nezasypávat ani nezavážet mokřady a terénní sníženiny (tůně, příkopky apod.).
  - V záplavovém území zajistit rozplavitelný materiál proti rozplavení povodněmi: materiál položit na geotextilii s následným vyhrnutím a zajištěním okrajů nejméně 1 m nad úroveň okolního terénu.
  - Po ukončení stavby ze staveniště bezeškodně odvézt veškeré přebytky výkopových zemin a hornin a zbytky stavebních materiálů na skládku. Dále provést sanaci manipulačního pruhu, ze kterého bude odstraněno jeho případné dočasné zpevnění a urovnání terénu do plynulé návaznosti na okolní terén.
  - Při veškerých činnostech v rámci stavby, kterými by mohly být dotčeny dřeviny (např. zásahy do kořenového systému dřevin, pohyb mechanismů kolem dřevin, zhutňování půdy v kořenové zóně stromů, navážky či nakupení zeminy v blízkosti dřevin), bude postupováno v souladu s normou ČSN 83 9061 Technologie vegetačních úprav v krajině – Ochrana stromů, porostů a vegetačních ploch při stavebních pracích a standardem SPPK 01 002:2017 Ochrana dřevin při stavební činnosti.
  - Kácení dřevin provádět v období od 15. 9. do 30. 11. každého roku, tj. mimo hnízdní období ptáků a zároveň v období, aby netopýři mohli opustit případné úkryty (dutiny stromů), nejpozději však do doby, než denní teploty poklesnou pod 10 °C.
  - Stavební činnosti ve zvodnělé části toku Odry a v prostoru levobřežních slepých ramen Stará Odra a Slepé rameno u Prosňáku a v jejich okolí nebudou prováděny v době od 1. 3. do 30. 6. příslušného roku.
  - Před zahájením stavebních činností žadatel prostřednictvím ekodozoru důkladně prověří břehy vodního toku, zda v nich nejsou nové trvalé nory vydry říční a bobra evropského. V případě, že bude výskyt nových nor potvrzen, bude nutno požádat Agenturu o povolení výjimky dle ustanovení § 56 zákona č. 114/1992 Sb., o ochraně přírody a krajiny, ve znění pozdějších předpisů.
  - Po ukončení výstavby a následné rekultivaci zkontrolovat staveniště, zda nedochází k šíření invazních a expanzivních druhů rostlin a v případě výskytu přijmout opatření k zamezení šíření.
5. Při realizaci stavby budou respektovány podmínky obce Stará Ves nad Ondřejnicí, které jsou uvedeny ve vyjádření ze dne 8. 11. 2021, č.j. 947/2021:
    - po ukončení stavby zajistí Stavebník obnovení povrchů pozemních komunikací dotčených stavbou (v rámci příjezdu na staveniště) do původního stavu.
  6. Při realizaci stavby budou respektovány podmínky obce Jistebník, které jsou uvedeny ve vyjádření ze dne 6. 12. 2021, zn. 766/JIS/2021:
    - po ukončení stavby zajistí Stavebník úpravu pozemků v majetku obce dotčených stavbou do původního stavu.
  7. Při realizaci stavby budou respektovány podmínky Státního pozemkového úřadu, které jsou uvedeny ve vyjádření ze dne 11. 3. 2022, zn. SPU 085010/2022/Mi:
    - odstranění dřevin bude provedeno odbornou firmou, na náklady Stavebníka a Stavebník nebude požadovat po Státním pozemkovém úřadu úhradu nákladů vynaložených na odstranění dřevin,
    - na vzniklou dřevní hmotu bude uzavřena kupní smlouva – bude provedeno měření dřeva a stanovení ceny dřeva v místě a čase obvyklé pro potřeby stanovení kupní ceny, dřevní hmotu změří a její objem a cenu stanoví odborný subjekt, přičemž výtěžek z dřevní hmoty bude

převeden na účet Státního pozemkového úřadu; případné vzniklé náklady na vlastní měření a ocenění nese Stavebník,

- jedno originální písemné vyhotovení měření a ocenění dřevní hmoty bude zasláno před zahájením odstraňování dřevin na Krajský pozemkový úřad pro Moravskoslezský kraj v Ostravě, na jehož podkladě bude Stavebníku zaslána kupní smlouva s uvedením podmínek pro zaslání výtěžku z prodeje dřevní hmoty,
- po provedeném kácení bude pozemek uveden do řádného stavu (dřevní hmota bude odvezena a dřevní odpad bude zlikvidován v souladu se zákonem o odpadech).

**8. Dokončené vodní dílo lze užívat jen na základě vydaného kolaudačního souhlasu. Stavebník podá ve smyslu ustanovení § 122 stavebního zákona Vodoprávnímu úřadu žádost o vydání kolaudačního souhlasu zpracovanou dle přílohy č. 14 vyhlášky 183/2018 Sb., o náležitostech rozhodnutí a dalších opatření vodoprávního úřadu a o dokladech předkládaných vodoprávnímu úřadu, ve znění vyhlášky č. 197/2019 Sb. (dále jen „Vyhláška“) a doloženou všemi náležitostmi dle § 22 Vyhlášky, a to je mimo jiné: popis a zdůvodnění provedených odchylek od stavebního povolení, stavební deník, doklad o likvidaci odpadů včetně výkopové zeminy, předávací protokoly mezi investorem a stavitelem, doklady o shodě použitých výrobků na stavbu, geodetické zaměření skutečného provedení vodního díla, doklady o splnění podmínek společného povolení,...**

### Odůvodnění:

Dne 18. května 2022 podal Stavebník na Vodoprávní úřad žádost o společné povolení vodního díla „Odra, Jistebník, Košatka n. O. zprůchodnění spádových objektů v km 31.3 a 32.4, st. č. 5878“. Dnem podání žádosti bylo v souladu s ustanovením § 44 správního řádu zahájeno vodoprávní řízení. Záměr vedle správního obvodu Vodoprávního úřadu zasahuje rovněž do správního obvodu vodoprávního úřadu Magistrátu města Ostravy, přičemž s ohledem na ustanovení § 115 odst. 19 vodního zákona je věcně a místně příslušným k vodoprávnímu řízení Vodoprávní úřad.

Žádost byla doložena a v průběhu řízení doplněna všemi povinnými doklady podle ustanovení § 941 stavebního zákona a přílohy č. 6 vyhlášky č. 503/2006 Sb., o podrobnější úpravě územního rozhodování, územního opatření a stavebního řádu, ve znění pozdějších předpisů, a dalšími doklady, mj.:

- PD stavby,
- koordinovaným závazným stanoviskem Městského úřadu Bílovec, odboru ŽP a ÚP, ze dne 20. 10. 2021 (č.j.: MBC/27981/21/ŽP/Koc 2895/2021),
- koordinovaným závazným stanoviskem Magistrátu města Ostravy, odboru územního plánování a stavebního řádu, ze dne 14. 10. 2021 (č.j.: SMO/643974/21/Úpa SR/MarJ), jehož součástí jsou mj. závazná stanoviska Magistrátu města Ostravy, odboru ochrany životního prostředí, ze dne 13. 10. 2021 (č.j.: SMO/639395/21/OŽP/Mrt),
- závazným stanoviskem Krajského úřadu Moravskoslezského kraje, odboru územního plánování a stavebního řádu, ze dne 1. 2. 2022 (č.j.: MSK 4472/2022),
- sdělením Krajského úřadu Moravskoslezského kraje, odboru životního prostředí a zemědělství, ze dne 25. 9. 2017 (č.j.: MSK 114795/2017),
- závazným stanoviskem Agentury ochrany přírody a krajiny České republiky ze dne 14. 10. 2021 (č.j.: SR/0058/PO/2021-3),
- rozhodnutím Agentury ochrany přírody a krajiny České republiky ze dne 19. 11. 2020 (č.j.: SR/0064/PO/2020-5),
- rozhodnutím o povolení kácení dřevin rostoucích mimo les Obecního úřadu Stará Ves nad Ondřejnicí ze dne 4. 5. 2022 (č.j.: OUSV327/2022),
- závazným stanoviskem ke kácení dřevin rostoucích mimo les Obecního úřadu Jistebník ze dne 10. 5. 2022 (zn.: JIS/250/2022-246.10/hur),
- vyjádřením Českého rybářského svazu, z.s., územního svazu pro Severní Moravu a Slezsko, ze dne 29. 10. 2021 (zn.: PD-117/21),
- stanoviskem GasNes Služby, s.r.o., ze dne 8. 12. 2021 (zn.: 5002516637),
- sdělením ČEZ Distribuce, a.s., ze dne 8. 12. 2021 (zn.: 0101649989),
- vyjádřením CETIN a.s. ze dne 8. 12. 2021 (č.j.: 880645/21),

- stanovisky Severomoravské vodovody a kanalizace Ostrava a.s. ze dne 8. 12. 2021 (zn.: 9773/V038548/2021/AUTOMAT a 9773/V038572/2021/AUTOMAT),
- závazným stanoviskem Hasičského záchranného sboru Moravskoslezského kraje ze dne 21. 10. 2021 (č.j.: HSOS-8670-3/2021),
- vyjádřením obce Stará Ves nad Ondřejnicí ze dne 8. 11. 2021 (č.j.: 947/2021),
- vyjádřením obce Jistebník ze dne 6. 12. 2021 (zn.: 766/JIS/2021),
- stanoviskem Povodí Odry, státní podnik, ze dne 7. 10. 2021 (zn.: POD/17195/2021/9231/840.01),
- vyjádřením Státního pozemkového úřadu ze dne 18. 1. 2021 (zn.: SPU 343575/2020/Pav),
- souhlasem Státního pozemkového úřadu ze dne 11. 3. 2022 (zn.: SPU 085010/2022/Mi),
- souhlasem Agentury ochrany přírody a krajiny České republiky ze dne 7. 4. 2022,
- souhlasy s dočasným vstupem na pozemky vlastníka pozemků parc. č. 1472/3 a 1472/4 v k.ú. Jistebník a spoluvlastníků 5/6 pozemků parc. č. 1535, 1536 a 1538 v k.ú. Jistebník.
- plánem kontrolních prohlídek stavby,
- dokladem o zaplacení správního poplatku dle zákona č. 634/2004 Sb., o správních poplatcích, ve znění pozdějších předpisů ve výši 1500,- Kč.

Podle ustanovení § 115 odst. 1 vodního zákona, § 94m odst. 1 stavebního zákona a § 47 správního řádu oznámil Vodoprávní úřad zahájení vodoprávního řízení všem známým účastníkům řízení i dotčeným orgánům oznámením č.j. MBC/15867/22/ŽP/kla 1860/2022 ze dne 7. června 2022, kterým současně svolal ústní jednání na den 11. července 2022 ve 12:15 hod se schůzkou v kanceláři č. 205 na Městském úřadu v Bílovci, odboru životního prostředí a územního plánování, Slezské nám. 1, 743 01 Bílovec a upozornil dotčené orgány a účastníky řízení, že dle ustanovení § 115 odst. 8 vodního zákona a § 94m odst. 1 stavebního zákona mohou závazná stanoviska a námitky, popřípadě důkazy uplatnit nejpozději při ústním jednání a k později uplatněným závazným stanoviskům, námitkám, popřípadě důkazům nebude v souladu s ustanovením § 115 odst. 8 vodního zákona a § 94m odst. 1 stavebního zákona přihlédnuto. Vodoprávnímu úřadu jsou dobře známy poměry staveniště a žádost poskytovala dostatečný podklad pro posouzení povolované stavby a stanovení podmínek k jejímu provádění, proto v souladu s ustanovením § 115 odst. 8 vodního zákona a § 94m odst. 3 stavebního zákona upustil od místního šetření. Při ústním jednání byl sepsán protokol č.j. MBC/18707/22/ŽP/kla 1860/2022, ve kterém nebyly konstatovány důvody, které by bránily vydání společného povolení ke stavbě vodního díla „Odra, Jistebník, Košatka n. O. zprůchodnění spádových objektů v km 31.3 a 32.4, st. č. 5878“.

S přihlédnutím k ustanovení § 115 odst. 3 vodního zákona Vodoprávní úřad oznámil zahájení vodoprávního řízení veřejnou vyhláškou dle ustanovení § 25 správního řádu.

Ve smyslu ustanovení § 36 odst. 3 správního řádu byla účastníkům řízení dána možnost se vyjádřit k podkladům pro vydání rozhodnutí a ke způsobu jejich zjištění, a to ve dnech 18. července 2022 v době od 8.00 hod do 17.00 hod, 19. července 2022 v době od 8.00 hod do 14.00 hod a 20. července 2022 v době od 8.00 hod do 17.00 hod v kanceláři č. 205 na Městském úřadu v Bílovci, odboru životního prostředí a územního plánování, Slezské náměstí 1, 743 01 Bílovec. Možnosti vyjádření se k podkladům pro vydání rozhodnutí žádný z účastníků řízení nevyužil.

Vodoprávní úřad přezkoumal předloženou žádost z hlediska ustanovení stavebního zákona, vodního zákona, souvisejících předpisů a koncepčních dokumentů v oblasti vod a vodohospodářské politiky na dotčeném území a dospěl k závěru, že vodní dílo „Odra, Jistebník, Košatka n. O. zprůchodnění spádových objektů v km 31.3 a 32.4, st. č. 5878“ neohrozí vodohospodářské ani všeobecné zájmy nad míru danou zákonnými předpisy za předpokladu splnění stanovených podmínek a záměr není v rozporu s cíli koncepčních dokumentů, a proto rozhodl, jak je uvedeno ve výroku tohoto rozhodnutí. Záměrem nedojde ke zhoršení stavu vodního útvaru a nebude mít za následek nedosažení dobrého stavu/ekologického potenciálu vod.

Současně se společným povolením vodního díla „Odra, Jistebník, Košatka n. O. zprůchodnění spádových objektů v km 31.3 a 32.4, st. č. 5878“ bylo samostatným výrokem tohoto rozhodnutí povoleno v souladu s ustanovením § 8 odst. 1 zákona o ochraně přírody a krajiny kácení dřevin v k.ú. Jistebník, s nimiž bude budoucí stavba v kolizi. K povolovanému kácení dřevin bylo v souladu s ustanovením § 8 odst. 6 zákona o ochraně přírody krajiny dne 10. května 2022 vydáno Obecním úřadem Jistebník souhlasné závazné stanovisko zn. JIS/250/2022-246.10/hur. Tímto závazným



stanoviskem byla současně uložena povinnost náhradní výsadby a stanoveny související podmínky, které byly plně zohledněny v tomto rozhodnutí (a to mj. v rámci zohledněných podmínek závazného stanoviska Agentury ochrany přírody a krajiny České republiky). Rovněž bylo samostatným rozhodnutím Obecního úřadu Stará Ves nad Ondřejnicí ze dne 4. 5. 2022, č.j. OUSV327/2022, povoleno kácení dřevin bylo v souladu s ustanovením § 8 odst. 6 zákona o ochraně přírody krajiny k.ú. Košatka nad Odrou (podmínky kácení již byly zezávacněny předmětným rozhodnutím, a nebyly proto zahrnuty do podmínek společného povolení Vodoprávního úřadu). S dřevní hmotou bude naloženo dle požadavků vlastníků jednotlivých dřevin, a to mimo jiné na základě jejich písemných souhlasů s kácením dřevin.

V průběhu vodoprávního řízení a při svém rozhodování posuzoval Vodoprávní úřad zejména následující hlediska:

- Charakter stavby s ohledem na ustanovení § 94j odst. 2 stavebního zákona:  
Povolované vodní dílo je celé v působnosti Vodoprávního úřadu, není souborem staveb, proto nevyžaduje vydání závazného stanoviska dle ustanovení § 94j odst. 2 stavebního zákona.
- Okruh účastníků vodoprávního řízení dle ustanovení § 115 vodního zákona, § 94k stavebního zákona a § 27 správního řádu takto:
  - V souladu s ustanovením § 94k písm. a) stavebního zákona a § 27 odst. 1 písm. a) správního řádu stanovil Vodoprávní úřad účastníkem vodoprávního řízení žadatele, stavebníka, vlastníka dotčeného vodního díla a oprávněného k hospodaření se stavebními pozemky parc. č. 1609, 1610 a 1611 v k.ú. Jistebník a parc. č. 1542 v k.ú. Košatka nad Odrou – Povodí Odry, státní podnik, Varenská 3101/49, 701 26 Ostrava-Moravská Ostrava a Přívoz, IČO: 70890021, který je rovněž účastníkem vodoprávního řízení dle ustanovení § 115 odst. 5 vodního zákona a § 27 odst. 3 správního řádu.
  - V souladu s ustanovením § 94k písm. e) stavebního zákona a § 27 odst. 3 správního řádu stanovil Vodoprávní úřad účastníky vodoprávního řízení osoby s vlastnickým právem k sousedním pozemkům, které budou v průběhu stavby (formou dočasného záboru) dotčeny, a to k pozemkům parc. č.:
  - V souladu s ustanovením § 94k písm. e) stavebního zákona a § 27 odst. 3 správního řádu stanovil Vodoprávní úřad účastníky vodoprávního řízení osoby s vlastnickým právem (právem hospodařit s majetkem státu) k sousedním pozemkům, které budou v průběhu stavby (formou dočasného záboru) dotčeny, a to k pozemkům parc. č.:
    - 1535, 1536 a 1538 v k.ú. Jistebník – Ing. Silvíi Banášovou, bytem ThDr. Metoděje Mičoly 1210, 756 54 Zubří, Helenu Kryškovou, bytem Svazarmovská 1576, 756 61 Rožnov pod Radhoštěm, Helenu Lisovou, bytem Lubinská 136, 739 23 Stará Ves nad Ondřejnicí-Košatka, a Pozemky UNICAPITAL s.r.o., tř. Svobody 1194/12, 779 00 Olomouc, IČO: 05069688,
    - 1472/3 a 1472/4 v k.ú. Jistebník – Svatopluka Máchu, bytem Lubinská 70, 739 23 Stará Ves nad Ondřejnicí-Košatka,
    - 853/5 v k.ú. Jistebník a 1895 v k.ú. Košatka nad Odrou – Státní pozemkový úřad, Husinecká 1024/11a, 130 00 Praha-Žižkov, IČO: 01312774,
    - 1457/2, 1460/2 a 1461 v k.ú. Jistebník – Agenturu ochrany přírody a krajiny České republiky, regionální pracoviště Správa CHKO Poodří, Trocnovská 2, 702 00 Ostrava, IČO: 62933591,
    - 853/1, 864/6, 870/1, 875/1, 1457/4 a 1537 v k.ú. Jistebník – Obec Jistebník, Jistebník 149, 742 82 Jistebník, IČO: 00298018, která je současně účastníkem řízení dle ustanovení § 115 odst. 4 vodního zákona, § 94k písm. b) stavebního zákona a § 27 odst. 3 správního řádu,
    - 1543, 1884 a 1897 v k.ú. Košatka nad Odrou – Obec Stará Ves nad Ondřejnicí, Zámecká 1, 739 23 Stará Ves nad Ondřejnicí, IČO: 00297232, která je současně účastníkem řízení dle ustanovení § 115 odst. 4 vodního zákona, § 94k písm. b) stavebního zákona a § 27 odst. 3 správního řádu.
- V souladu s ustanovením § 27 odst. 2 správního řádu stanovil Vodoprávní úřad účastníkem vodoprávního řízení držitele dekretů dotčených rybářských revírů – Český rybářský svaz, z.s., územní svaz pro Severní Moravu a Slezsko, Jahnova 890/14, 709 00 Ostrava-Mariánské Hory a Hulváky, IČO: 00434167.
- V souladu s ustanovením § 27 odst. 2 správního řádu stanovil Vodoprávní úřad účastníkem vodoprávního řízení osobu hospodařící na pozemcích, které mohou být v průběhu provádění stavby

dotčeny – Zemědělská společnost Košatka spol. s r. o., Oderská 35, 739 23 Stará Ves nad Ondřejnicí-Košatka, IČO: 47975733.

- Vlastnické právo ke stavebním pozemkům není omezeno žádným jiným právem, proto Vodoprávní úřad neshledal za důvodné rozšiřovat okruh účastníků vodoprávního řízení nad rámec účastníků uvedených výše.
- Vzhledem ke skutečnosti, že provádění předmětného záměru bude omezeno na výše uvedené pozemky v dostatečné odstupové vzdálenosti od jejich hranic s pozemky sousedními, nemohou být prováděním stavby přímo dotčena vlastnická práva žádného z vlastníků sousedních pozemků nad rámec výše uvedených ani nikoho, kdo má k sousedním pozemkům jiná věcná práva. Proto Vodoprávní úřad neshledal za důvodné rozšiřovat okruh účastníků vodoprávního řízení nad rámec účastníků uvedených výše. Vodoprávní úřad ověřil vlastnická a jiná práva k jednotlivým relevantním nemovitostem prostřednictvím dálkového přístupu do evidence katastru nemovitostí.
- Soulad stavebního záměru s ustanovením § 94o stavebního zákona s požadavky stavebního zákona a jeho prováděcích právních předpisů:
  - v rozsahu vyhlášky č. 501/2006 Sb., zejména:
    - § 23 – vodní dílo ani jeho části nebudou přesahovat na sousední pozemek. Umístěním vodního díla nebude znemožněna zástavba sousedního pozemku,
    - § 25 – vzájemné odstupy vodního díla od stávajících staveb splňují veškeré nezbytné požadavky; odstupy neznemožňují údržbu staveb a užívání prostoru mezi stavbami,
  - v rozsahu vyhlášky č. 268/2009 Sb., o technických požadavcích na stavby, ve znění pozdějších předpisů, resp. vyhlášky č. 590/2002 Sb., o technických požadavcích pro vodní díla, ve znění vyhlášky č. 367/2005 Sb., a vyhlášky č. 428/2001 Sb., kterou se provádí zákon č. 274/2001 Sb., o vodovodech a kanalizacích pro veřejnou potřebu a o změně některých zákonů (zákon o vodovodech a kanalizacích), ve znění pozdějších předpisů, a to v rámci posuzování projektové dokumentace viz níže.
- Soulad s požadavky na veřejnou dopravní nebo technickou infrastrukturu k možnosti a způsobu napojení nebo k podmínkám dotčených ochranných a bezpečnostních pásem:
  - Vodní dílo nevyžaduje napojení na veřejnou dopravní infrastrukturu, po dobu výstavby je přístup na pozemky možný z místních a účelových komunikací.
  - Ke stavbě nejsou kladeny žádné požadavky na technickou infrastrukturu, vybudování žádného technického, popřípadě jiného vybavení není třeba ani k řádnému užívání stavby.
  - Umístěním, stavbou ani užíváním vodního díla nedojde k dotčení ochranných nebo bezpečnostních pásem, při němž by bylo třeba respektovat podmínky takové dotčení, a rovněž nevzniknou nová ochranná ani bezpečnostní pásma.
- Soulad stavebního záměru s požadavky zvláštních právních předpisů a se závaznými stanovisky, popřípadě s rozhodnutími dotčených orgánů podle zvláštních právních předpisů nebo tohoto zákona, popřípadě s výsledkem řešení rozporů:

Rozsah stavby vyžaduje posouzení dále uvedených dotčených orgánů. Ke stavbě bylo dne 20. října 2021 Městským úřadem Bílovec, odborem životního prostředí a územního plánování, vydáno souhlasné koordinované závazné stanovisko č.j. MBC/27981/21/ŽP/Koc 2895/2021, jehož součástí je mj. závazné stanovisko bez podmínek, a dne 13. října 2021 písemnost Magistrátu města Ostravy, odboru ochrany životního prostředí, č.j. SMO/639395/21/OŽP/Mrt, jejíž součástí je mj. závazné stanovisko orgánu státní správ lesů bez podmínek. Dále bylo ke stavbě vydáno dne 1. února 2022 závazné stanovisko Krajského úřadu Moravskoslezského kraje, odboru územního plánování a stavebního řádu, č.j. MSK 4472/2022 bez podmínek, dne 14. října 2021 souhlasné závazné stanovisko Agentury ochrany přírody a krajiny České republiky, regionálního pracoviště Správa CHKO Poodří, č.j. SR/0058/PO/2021-3, a dne 21. října 2021 souhlasné závazné stanovisko Hasičského záchranného sboru Moravskoslezského kraje, územního odboru Nový Jičín, č.j. HSOS-8784-2/2020 bez podmínek. Stavební záměr je v souladu s požadavky zvláštních právních předpisů a s uvedenými závaznými stanovisky, přičemž podmínky závazného stanoviska Agentury ochrany přírody a krajiny České republiky, regionálního pracoviště Správa CHKO Poodří, byly zohledněny v rámci podmínek tohoto rozhodnutí.

Rovněž byly samostatným rozhodnutím Agentury ochrany přírody a krajiny České republiky, regionálního pracoviště Správa CHKO Poodří, ze dne 19. 11. 2020, č.j. SR/0064/PO/2020-5, povoleny výjimky ze základních podmínek ochrany zvláště chráněných druhů rostlin a živočichů

Odrou (podmínky zásahu již byly ze závazně předmětným rozhodnutím, a nebyly proto zahrnuty do podmínek společného povolení Vodoprávního úřadu).

- Soulad stavebního záměru s územně plánovací dokumentací a s cíli a úkoly územního plánování: Podkladem pro rozhodnutí Vodoprávního úřadu bylo mj. závazné stanovisko Krajského úřadu Moravskoslezského kraje, odboru územního plánování a stavebního řádu, ze dne 1. února 2022, č.j. MSK 4472/2022, v němž byl řešen soulad záměru s územně plánovací dokumentací a s cíli a úkoly územního plánování. Stavební záměr je v souladu s územně plánovací dokumentací a s cíli a úkoly územního plánování.

Vodoprávní úřad současně mj. ověřil:

- Zda dokumentace je úplná, přehledná, a zda jsou v odpovídající míře řešeny obecné požadavky na výstavbu:

Vodoprávní úřad po prostudování předložené projektové dokumentace zjistil, že projektová dokumentace vodního díla „Odra, Jistebník, Košatka n. O. zprůchodnění spádových objektů v km 31.3 a 32.4, st. č. 5878“ je zpracována v rozsahu vyhlášky č. 499/2006 Sb., o dokumentaci staveb, ve znění pozdějších předpisů, je úplná a přehledná. Projektová dokumentace byla zpracována LINEPLAN s.r.o., 28. října 2663/150, 702 00 Ostrava-Moravská Ostrava a Přívoz, IČO: 62255860, a autorizována oprávněnou osobou dle zákona č. 360/1992 Sb., o výkonu povolání autorizovaných architektů a o výkonu povolání autorizovaných inženýrů a techniků činných ve výstavbě, ve znění pozdějších předpisů, a to Ing. Markem Boháčem, autorizovaným inženýrem pro vodohospodářské stavby (ČKAIT 1102329). Projektová dokumentace vodního díla splňuje obecné technické požadavky na výstavbu, přičemž Vodoprávní úřad při své správní úvaze posuzoval specifikaci obecných požadavků na výstavbu zejména v těchto právních předpisech:

- vyhlášce č. 268/2009 Sb., o technických požadavcích na stavby, ve znění pozdějších předpisů (dále jen „vyhláška č. 268/2009 Sb.“), která je prováděcím právním předpisem ke stavebnímu zákonu a upravuje obecné technické požadavky na výstavbu. Tato vyhláška sice v souladu s ustanovením § 1 odst. 1 stanoví technické požadavky na stavby, které náleží do působnosti obecných stavebních úřadů, Vodoprávní úřad ale vodní dílo z hlediska této vyhlášky posoudil, a to mj. s ohledem na ustanovení § 3 odst. 2 vyhlášky č. 590/2002 Sb., o technických požadavcích pro vodní díla, ve znění vyhlášky č. 367/2005 Sb. (dále jen „vyhláška 590/2002 Sb.“). Vodní dílo není v rozporu s ustanoveními vyhlášky č. 268/2009 Sb.
- vyhlášce č. 428/2001 Sb., kterou se provádí zákon č. 274/2001 Sb., o vodovodech a kanalizacích pro veřejnou potřebu a o změně některých zákonů (zákon o vodovodech a kanalizacích), ve znění pozdějších předpisů (dále jen „vyhláška č. 428/2001 Sb.“), která je prováděcím právním předpisem k zákonu vztahujícímu se k vodovodům a kanalizacím pro veřejnou potřebu – vztahuje se k vodovodům a kanalizacím pro veřejnou potřebu, proto Vodoprávní úřad soubor staveb dle této vyhlášky neposuzoval,
- vyhlášce č. 398/2009 Sb., o obecných technických požadavcích zabezpečujících bezbariérové užívání staveb, v platném znění (dále jen „vyhláška č. 398/2009 Sb.“) – v souladu s ustanovením § 2 vyhlášky č. 398/2009 Sb. se posuzovaného vodního díla nedotýká,
- vyhlášce 590/2002 Sb., přičemž povolované vodní dílo je v souladu s ustanoveními mj.:
  - § 3, kdy:
    - vodní dílo je navrženo způsobem zajišťujícím splnění požadavků na jeho účel a současně splnění požadavků na vodní dílo ze všech hledisek vymezených v odst. 1,
    - technické požadavky pro provedení vodního díla jsou určeny jeho účelem a jeho vazbou na jiný vodní útvar,
    - vodní dílo je navrženo v lokalitě s vyhovujícími morfologickými, geologickými a hydrogeologickými podmínkami a s jeho navržením nejsou spojena žádná opatření uvedená v odst. 3,
  - § 4, kdy založení vodního díla mj. splňuje požadavky na stabilitu a odolnost pro krajně nepříznivý zatěžovací stav účinků vody a účinků možných nahodilých zatížení.
  - § 5, kdy návrh stavební konstrukce nebo stavebního prvku vodního díla splňuje požadavky určené účelem vodního díla a požadavky na odolnost proti všem předvídatelným zatížením a jiným vlivům, které se mohou při provádění a užívání vodního díla vyskytnout,
  - § 9, kdy mj.:
    - směrová úprava stavební konstrukce stavby je navržena podle charakteru vodního toku a

- místních podmínek a nebrání provádění údržby v souvisejícím úseku koryta vodního toku,
  - návrh podélného sklonu dna, šířky, hloubky a opevnění koryta vodního toku je řešen ve vzájemné souvislosti s režimem chodu splavenin a zajišťuje stabilitu koryta vodního toku, kterou se rozumí stav, kdy nánosy a výmoly neohrožují stabilitu jeho břehů,
  - opevnění koryta vodního toku v povoleném rozsahu neznemožňuje propojení podzemní vody s vodou v korytě vodního toku.
  - Zda je zajištěn příjezd ke stavbě, včasné vybudování technického, popřípadě jiného vybavení potřebného k řádnému užívání stavby vyžadovaného zvláštním právním předpisem:  
Po dobu výstavby a k dokončené stavbě je přístup na pozemek možný z místní pozemní komunikace. K řádnému užívání stavby není třeba vybudování žádného technického, popřípadě jiného vybavení potřebného k řádnému užívání stavby vyžadovaného zvláštním právním předpisem.
- Vodoprávní úřad dále ověřil účinky budoucího užívání stavby:  
Povolované vodní dílo je omezeného rozsahu a jeho užíváním nemohou být přímo dotčena vlastnická práva žádného z vlastníků sousedních pozemků ani nikoho, kdo má k sousedním pozemkům jiná věcná práva.
- Vedle výše uvedeného Vodoprávní úřad posuzoval vymezení území dotčeného vlivy stavby:  
Vlivy stavby budou dotčeny jednak pozemky, na kterých bude stavba umístěna a vybudována, tj. pozemky parc. č. 1610, 1611 a 1609 v k.ú. Jistebník a parc. č. 1542 v k.ú. Košatka nad Odrou, v rozsahu 3937 m<sup>2</sup>, 45 m<sup>2</sup>, 2 m<sup>2</sup> a 2885 m<sup>2</sup>, přičemž v průběhu stavby budou tyto pozemky a pozemky sousedící dotčeny v rozsahu, který je uveden ve výroku tohoto rozhodnutí.

V průběhu řízení nebyly uplatněny námitky proti vydání rozhodnutí ani vzneseny připomínky, a proto o nich nebylo rozhodováno. Vodoprávní úřad stanovil jednotlivé fáze výstavby, které mu budou Stavebníkem oznámeny, podle předloženého plánu kontrolních prohlídek stavby. Podmínky účastníků řízení vztahující se k povolenému vodnímu dílu, které nebyly do doby vydání tohoto rozhodnutí splněny, zapracovány do projektové dokumentace, případně nevyplývají z platné legislativy (viz níže), byly zahrnuty do podmínek tohoto rozhodnutí.

V souvislosti s podmínkami obce Stará Ves nad Ondřejnicí a obce Jistebník (podmínky č. 5 a 6) Vodoprávní úřad upozorňuje, že uvedení dotčených nemovitostí do vyhovujícího stavu je předmětem soukromoprávního vztahu, přičemž je věcí vlastníků nemovitostí zjistit stav dotčených nemovitostí před zásahem pro následné prokázání případných vad, resp. může tuto povinnost uložit nejlépe v rámci smluvního vztahu Stavebníku. Veškeré případné spory řeší příslušný soud. Obdobně je tomu i v případě podmínky Českého rybářského svazu, z.s., územního svazu pro Severní Moravu a Slezsko, (podmínka č. 3) týkající se požadavku na znovuzarybnění rybářského revíru Polanecká tůň číslo I „Stará Odra“.

Vodoprávní úřad v podmínkách tohoto rozhodnutí nezohlednil připomínky Českého rybářského svazu týkající se odbahnění meandrů využívaných k převedení vodního toku Odry, zřízení propojení vodního toku Odry s původním meandrem „U Prostňáku“ a revitalizace ostatních původních meandrů v okolí vodního toku Odry. Uvedené zásahy a stavební práce nesouvisí s povoleným vodním dílem. Požadavek na zachování vzdutí povrchových vod nad přelivnými hranami je povolenou úpravou spádových stupňů respektován.

Správní poplatek byl stanoven dle zákona č. 634/2004 Sb., o správních poplatcích, ve znění pozdějších předpisů a byl zaplacen ve výši 1500,- Kč dne 1. 7. 2022.

#### **Doplňující údaje o předmětu rozhodnutí:**

Identifikátor kraje:	CZ080
Název kraje:	Moravskoslezský
Identifikátor obce:	CZ0804 599506, CZ0806 598739
Název obce:	Jistebník, Stará Ves nad Ondřejnicí
Identifikátor katastrálního území:	661236, 670723
Název katastrálního území:	Jistebník, Košatka nad Odrou
IDVT:	10100012
Jméno vodního toku:	Odra
Ř. km:	31,275; 32,433

Číslo hydrologického pořadí a podpořadí:	2-01-01-1260-0-00, 2-01-01-1240-0-00
Hydrogeologický rajón:	2212 (základní) 1510 (svrchní)
Název a kód vodního útvaru:	HOD_0180 Odra od toku Lubina po tok Opava HOD_0120 Odra od toku Jičínka po tok Lubina
Povolovaná vodní díla:	421 – úprava koryta a břehů, 424 – prahy, stupně, skluzy
Účely užití vodního díla:	99 jiné – zajištění migrační prostupnosti upravovaného úseku vodního toku při zachování stávajícího vodního režimu a protipovodňové ochrany lokality
Umístění jevu vzhledem k břehu:	04 vodní tok
Délka dotčeného vodního toku (m):	112,40 + 87,30
Délka ochranných hrází (m):	netýká se stavby
Maximální výška ochranných hrází (m):	netýká se stavby
Maximální návrhový průtok (m <sup>3</sup> /s):	netýká se stavby
Přímé určení polohy:	viz výroková část rozhodnutí

### Upozornění:

Stavba nesmí být zahájena, dokud stavební povolení nenabude právní moci. Stavební povolení pozbývá platnosti, jestliže do dvou let ode dne, kdy nabylo právní moci, nebude stavba zahájena.

Veškeré škody, které vzniknou nerespektováním podmínek tohoto rozhodnutí, nesprávným postupem při provádění stavebních prací nebo provozem povoleného vodního díla budou nahrazeny v souladu s příslušnými právními předpisy. Spory o náhradu škody řeší příslušný soud.

**V průběhu realizace stavby musí stavebník dodržet povinnosti, které nejsou uvedeny ve výroku tohoto rozhodnutí, ale vyplývají z platné legislativy, mj.:**

- V souladu s ustanovením § 152 odst. 1 stavebního zákona je povinen dbát na řádnou přípravu a provádění stavby; tato povinnost se týká i terénních úprav a zařízení. Přitom musí mít na zřeteli zejména ochranu života a zdraví osob nebo zvířat, ochranu životního prostředí a majetku, i šetrnost k sousedství. Tyto povinnosti má i u staveb a jejich změn nevyžadujících stavební povolení ani ohlášení nebo u jiného obdobného záměru, například zřízení reklamního zařízení. U staveb prováděných svépomocí je stavebník rovněž povinen uvést do souladu prostorové polohy stavby s ověřenou projektovou dokumentací.
- Oznámit v souladu s ustanovením § 152 odst. 3 písm. a) stavebního zákona Vodoprávnímu úřadu předem termín zahájení stavby, název a sídlo stavebního podnikatele, který bude stavbu provádět; změny v těchto skutečnostech oznámí neprodleně Vodoprávnímu úřadu.
- Před zahájením stavby umístit v souladu s ustanovením § 152 odst. 3 písm. b) stavebního zákona na viditelném místě u vstupu na staveniště štítek o povolení stavby a ponechat jej tam až do dokončení stavby, případně do vydání kolaudačního souhlasu; rozsáhlé stavby se mohou označit jiným vhodným způsobem s uvedením údajů ze štítku.
- Zajistit v souladu s ustanovením § 152 odst. 3 písm. c) stavebního zákona, aby na stavbě nebo na staveništi byla k dispozici ověřená dokumentace stavby a všechny doklady týkající se prováděné stavby nebo její změny, popřípadě jejich kopie.
- Ohlašovat v souladu s ustanovením § 152 odst. 3 písm. d) stavebního zákona stavebnímu úřadu fáze výstavby podle plánu kontrolních prohlídek stavby, umožnit provedení kontrolní prohlídky, a pokud tomu nebrání vážné důvody, této prohlídce se zúčastnit.
- Ohlásit v souladu s ustanovením § 152 odst. 3 písm. e) stavebního zákona Vodoprávnímu úřadu neprodleně po jejich zjištění závady na stavbě, které ohrožují životy a zdraví osob, nebo bezpečnost stavby.
- V souladu s ustanovením § 157 odst. 1 stavebního zákona vést stavební deník, do něhož se pravidelně zaznamenávají údaje týkající se provádění stavby.
- Dodržet předpisy týkající se bezpečnosti práce a technických zařízení, zejména nařízení vlády č. 591/2006 Sb., o bližších minimálních požadavcích na bezpečnost a ochranu zdraví při práci na staveništích, ve znění nařízení vlády č. 136/2016 Sb., a dbát o ochranu zdraví osob na staveništi.
- Odpady vzniklé při realizaci stavby likvidovat v souladu se zákonem č. 541/2020 Sb., o odpadech, v platném znění, a příslušnými souvisejícími předpisy.

- Dodržet ustanovení § 8 zákona č. 334/1992 Sb., o ochraně zemědělského půdního fondu, ve znění pozdějších předpisů, zejm.:
  - skrývat odděleně svrchní kulturní vrstvu půdy, popřípadě i hlouběji uložené zúrodnění schopné zeminy na celé dotčené ploše a postarat se o jejich hospodárné využití nebo řádné uskladnění pro účely rekultivace anebo zajistit na vlastní náklad jejich odvoz a rozprostření na plochy určené orgánem ochrany zemědělského půdního fondu, pokud v odůvodněných případech tento orgán neudělí výjimku z povinnosti provést skrývku uvedených zemin,
  - učinit opatření k zabránění úniku pevných, kapalných a plyných látek poškozujících zemědělský půdní fond a jeho vegetační kryt.
- V souladu s ustanovením § 7 odst. 1 zákona o ochraně přírody a krajiny chránit zachovávané dřeviny, které by mohly být stavbou vodního díla přímo dotčeny, před poškozením a ničením.
- V souladu s ustanovením § 5 odst. 3 zákona o ochraně přírody a krajiny postupovat tak, aby nedocházelo k nadměrnému úhynu rostlin a zraňování nebo úhynu živočichů nebo ničení jejich biotopů, kterému lze zabránit technicky i ekonomicky dostupnými prostředky.
- Při nakládání se závadnými látkami učinit v souladu s ustanovením § 39 odst. 1 vodního zákona přiměřená opatření, aby nevnikly do povrchových nebo podzemních vod a neohrožily jejich prostředí.
- Při nakládání se závadnými látkami ve větším rozsahu nebo kdy zacházení s nimi je spojeno se zvýšeným nebezpečím pro povrchové nebo podzemní vody učinit v souladu s ustanovením 39 odst. 2 písm. a) vodního zákona tato opatření:
  - vypracovat plán opatření pro případy havárie dle vyhlášky č. 450/2005 Sb., o náležitostech nakládání se závadnými látkami a náležitostech havarijního plánu, způsobu a rozsahu hlášení havárií, jejich zneškodňování a odstraňování jejich škodlivých následků, ve znění pozdějších předpisů, a předložit jej ke schválení příslušnému vodoprávnímu úřadu; může-li havárie ovlivnit vodní tok, projednat jej před předložením ke schválení s příslušným správcem vodního toku,
  - provádět záznamy o provedených opatřeních a tyto záznamy uchovávat po dobu 5 let.
- V souladu s ustanovením § 46 odst. 1 a 2 vodního zákona mj. neukládat do vodních toků předměty, kterými by mohlo dojít k ohrožení plynulosti odtoku vod, zdraví nebo bezpečnosti, jakož i neukládat takové předměty na místech, z nichž by mohly být splaveny do vod, pokud se nejedná o činnosti prováděné v souladu s vodním zákonem.
- V souladu s ustanovením § 71 odst. 4 vodního zákona pro stavbu ohroženou povodněmi, která se nachází v záplavovém území nebo může zhoršit průběh povodně zpracovat povodňový plán pro svou potřebu a pro součinnost s povodňovým orgánem obce.
- Dodržovat ustanovení nařízení vlády č. 272/2011 Sb., o ochraně zdraví před nepříznivými účinky hluku a vibrací, ve znění pozdějších předpisů – tzn. nepřekračovat hygienické limity hluku při realizaci stavby,...

### **Poučení účastníků:**

Proti tomuto rozhodnutí může účastník řízení podat podle ustanovení § 83 odst. 1 správního řádu odvolání, ve kterém se uvede, v jakém rozsahu se rozhodnutí napadá a dále namítaný rozpor s právními předpisy nebo nesprávnost rozhodnutí nebo řízení, jež mu předcházelo, ve lhůtě 15 dnů ode dne jeho oznámení ke Krajskému úřadu Moravskoslezského kraje podáním učiněným u Městského úřadu Bílovec, odboru životního prostředí a územního plánování. Odvolání se podává s potřebným počtem stejnopisů tak, aby jeden stejnopis zůstal správnímu orgánu a aby každý účastník dostal jeden stejnopis. Nepodá-li účastník potřebný počet stejnopisů, vyhotoví je na jeho náklady Městský úřad Bílovec, odbor životního prostředí a územního plánování. Podané odvolání má v souladu s ustanovením § 85 odst. 1 správního řádu odkladný účinek. Odvolání jen proti odůvodnění rozhodnutí je nepřípustné.

Digitálně podepsal Lukáš Klazar  
Datum: 11.08.2022 12:03:21 +02:00  
Důvod: oprávněná úřední osoba

**Ing. Lukáš Klazar**

**referent odboru životního prostředí  
a územního plánování**

Přílohy:

- ověřený katastrální situační výkres (5 stran A4)
- situace kácené zeleně (1 strana A3)

**Rozdělovník:**

**Rozhodnutí obdrží:**

Účastníci řízení dle § 27 odst. 1 správního řádu:

1. Povodí Odry, státní podnik, Varenská 49, 701 26 Ostrava, IDDS wwit8gq

Účastníci řízení dle § 27 odst. 2 a 3 správního řádu:

2. Ing. Silvie Banášová, ThDr. Metoděje Mičoly 1210, 756 54 Zubří
3. Helena Kryšková, Svazarmovská 1576, 756 61 Rožnov pod Radhoštěm
4. Helena Lisová, Lubinská 136, 739 23 Stará Ves nad Ondřejnicí-Košatka
5. Pozemky UNICAPITAL s.r.o., tř. Svobody 1194/12, 779 00 Olomouc, IDDS aegvftd
6. Svatopluk Mácha, Lubinská 70, 739 23 Stará Ves nad Ondřejnicí-Košatka
7. Státní pozemkový úřad, Husinecká 1024/11a, 130 00 Praha-Žižkov, IDDS z49per3
8. Agentura ochrany přírody a krajiny České republiky, regionální pracoviště Správa CHKO Poodří, Trocnovská 2, 702 00 Ostrava, IDDS bv4dyv5
9. Obec Jistebník, Jistebník 149, 742 82 Jistebník, IDDS nxyb2ws
10. Obec Stará Ves nad Ondřejnicí, Zámecká 1, 739 23 Stará Ves nad Ondřejnicí, IDDS asxbfrf
11. Český rybářský svaz, z.s., územní svaz pro Severní Moravu a Slezsko, Jahnova 890/14, 709 00 Ostrava-Mariánské Hory a Hulváky, IDDS wfqyves
12. Zemědělská společnost Košatka spol. s r. o., Oderská 35, 739 23 Stará Ves nad Ondřejnicí-Košatka, IDDS 77dcvny

Dotčené orgány:

13. Městský úřad Bílovec, odbor ŽP a ÚP, 17. listopadu 411, 743 01 Bílovec
14. Magistrát města Ostravy, odbor ochrany životního prostředí, Prokešovo náměstí 8, 729 30 Ostrava, IDDS 5zubv7w
15. Krajský úřad Moravskoslezského kraje, odbor územního plánování a stavebního řádu, 28. října 117, 702 18 Ostrava, IDDS 8x6bxsd
16. Agentura ochrany přírody a krajiny České republiky, regionální pracoviště Správa CHKO Poodří, Trocnovská 2, 702 00 Ostrava, IDDS bv4dyv5
17. Hasičský záchranný sbor MSK, Výškovická 40, 700 30 Ostrava-Zábřeh, IDDS spdaive
18. Obecní úřad obce Jistebník, Jistebník 149, 742 82 Jistebník, IDDS nxyb2ws

Na vědomí:

19. Obecní úřad obce Stará Ves nad Ondřejnicí, Zámecká 1, 739 23 Stará Ves nad Ondřejnicí, IDDS asxbfrf

**Dále obdrží se žádostí o vyvěšení rozhodnutí ve věci veřejnou vyhláškou po dobu 15 dnů na veřejně přístupném místě:**

- Obecní úřad Jistebník, Jistebník 149, 742 82 Jistebník, IDDS nxyb2ws
- Obecní úřad obce Stará Ves nad Ondřejnicí, Zámecká 1, 739 23 Stará Ves nad Ondřejnicí, IDDS asxbfrf
- Městský úřad Bílovec, odbor vnitřních věcí, 17. listopadu 411, 743 01 Bílovec

Vyvěšeno dne:

Sejmuto dne:

Razítko, podpis:

Razítko, podpis:

Po uplynutí lhůty žádáme o vrácení vyhlášky s podpisem oprávněné osoby, která potvrdí vyvěšení a sejmnutí rozhodnutí.

Vypraveno dne 11. 8. 2022

# **OBECNÍ ÚŘAD STARÁ VES NAD ONDŘEJNICÍ**

## **Stará Ves nad Ondřejnicí, Zámecká čp. 1, 739 23**

Povodí Odry, státní podnik  
Ing. Hana Burkovičová

Varenská 3101/49  
702 00 Ostrava-Moravská Ostrava

Ve Staré Vsi nad Ondřejnicí, 4.5.2022  
Č.j.: OUSV327/2022  
Vyřizuje: Mgr. Vladimír Pavlosek

### **ROZHODNUTÍ**

**o povolení kácení dle § 8, odst.1,**

**a**

**uložení náhradní výsadby dle § 9, odst. 1, zákona č.114/1992 Sb., o ochraně přírody a krajiny ve znění pozdějších předpisů**

#### **Výrok:**

Obecní úřad ve Staré Vsi nad Ondřejnicí, jako věcně a místně příslušný orgán ochrany přírody podle § 76, odst. 1, písm. a) zákona č. 114/1992 Sb., o ochraně přírody a krajiny ve znění pozdějších předpisů, na základě provedeného správního řízení dle zákona č. 500/2004 Sb., správní řád, k žádosti Povodí Odry, státní podnik, Varenská 3101/49, Ostrava-Moravská Ostrava, doručené dne 24. 3. 2022,

#### **p o v o l u j e**

kácení dřevin rostoucích mimo les dle § 8, odst. 1 zákona č.114/1992 Sb., o ochraně přírody a krajiny ve znění pozdějších předpisů a rozsahu:

1 ks – (číslo stromu 1) topol černý, obvod kmene ve výšce 130 cm nad zemí je 251 cm, rostoucí na pozemku parc. č. 1542 v k. ú. Košatka nad Odrou

1 ks – (číslo stromu 2) topol černý, obvod kmene ve výšce 130 cm nad zemí je 188 cm, rostoucí na pozemku parc. č. 1542 v k. ú. Košatka nad Odrou

1 ks – (číslo stromu 3) topol černý, obvod kmene ve výšce 130 cm nad zemí je 188 cm, rostoucí na pozemku parc. č. 1542 v k. ú. Košatka nad Odrou

1 ks – (číslo stromu 7) jasan, obvod kmene ve výšce 130 cm nad zemí je 126 cm, rostoucí na pozemku parc. č. 1542 v k. ú. Košatka nad Odrou

1 ks – (číslo stromu 10) topol osika, obvod kmene ve výšce 130 cm nad zemí je 220 cm, rostoucí na pozemku parc. č. 1542 v k. ú. Košatka nad Odrou

1 ks – (číslo stromu 11) topol osika, obvod kmene ve výšce 130 cm nad zemí je 188 cm, rostoucí na pozemku parc. č. 1542 v k. ú. Košatka nad Odrou

1 ks – (číslo stromu 13) javor, obvod kmene ve výšce 130 cm nad zemí je 94 cm, rostoucí na pozemku parc. č. 1542 v k. ú. Košatka nad Odrou

Telefon  
558 669 201

FAX  
558 669 201

IČO  
00297232

DIČ  
CZ00297232

ID schránky  
asxbtrf

E-mail: [oustaraves@stara-ves.cz](mailto:oustaraves@stara-ves.cz)

Bankovní spojení: Česká spořitelna a.s., pobočka Brušperk, č. ú. 1681977339/0800



1 ks – (číslo stromu 16) jasan, obvod kmene ve výšce 130 cm nad zemí je 126 cm, rostoucí na pozemku parc. č. 1542 v k. ú. Košatka nad Odrou

1 ks – (číslo stromu 37) vrba (svazek), obvod kmene ve výšce 130 cm na zemí je 251 cm, rostoucí na pozemku parc. č. 1542 v k. ú. Košatka nad Odrou

1 ks – (číslo stromu 38) vrba (svazek), obvod kmene ve výšce 130 cm nad zemí je 251 cm, rostoucí na pozemku parc. č. 1542 v k. ú. Košatka nad Odrou

1 ks – (číslo stromu 39) vrba (svazek), obvod kmene ve výšce 130 cm nad zemí je 251 cm, rostoucí na pozemku parc. č. 1542 v k. ú. Košatka nad Odrou

- plocha č. 2.2 – plocha křovin – výměra 405 m<sup>2</sup>, rostoucí na pozemku parc. č. 1542 v k. ú. Košatka nad Odrou

- plocha č. 2.3 – plocha křovin – výměra 450 m<sup>2</sup>, rostoucí na pozemku parc. č. 1542 v k. ú. Košatka nad Odrou

- plocha č. 2.4 – plocha křovin – výměra 225 m<sup>2</sup>, rostoucí na pozemku parc. č. 1542 v k. ú. Košatka nad Odrou

- plocha č. 2.5 – plocha křovin – výměra 225 m<sup>2</sup>, rostoucí na pozemku parc. č. 1542 v k. ú. Košatka nad Odrou

#### **Odůvodnění:**

Povodí Odry, státní podnik, Varenská 3101/49, Ostrava-Moravská Ostrava, podalo dne 24. března 2022 Žádost o závazné stanovisko ke kácení dřevin pro stavbu „Odra, Jistebník, Košatka n. O. – zprůchodnění spádových objektů v km 31,3 a 32,4“. Správní orgán přezkoumal žádost a shledal ji úplnou.

V provedeném správním řízení bylo zjištěno, že dřevina nejsou významným krajinným prvkem ve smyslu ustanovení § 3 písm. b) zákona ČNR č. 114/1992 Sb., o ochraně přírody a krajiny. Kácení dřeviny bylo povoleno z důvodu stavby „Odra, Jistebník, Košatka n. O. – zprůchodnění spádových objektů v km 31,3 a 32,4“.

Na základě zjištění se povoluje kácení dle ust. § 8, odst. 1 zákona č. 114/1992 Sb., v době vegetačního klidu. Náhradní výsadba v počtu 67 ks dřevin – 15 ks topol černý, 15 ks javor, 25 ks jasan ztepilý, 12 ks dub letní, bude na pozemku parc. č. 1542 v k. ú. Košatka nad Odrou vysazena do 1 roku od pokácení.

#### **Poučení o odvolání:**

Proti tomuto rozhodnutí je možno se odvolat u tohoto Obecního úřadu ve Staré Vsi nad Ondřejnicí ke Krajskému úřadu Moravskoslezského kraje ve lhůtě do patnácti dnů ode dne oznámení rozhodnutí.

  
Ing. Dalibor Dvořák  
Starosta obce





# OBECNÍ ÚŘAD JISTEBNÍK

742 82 Jistebník 149, okres Nový Jičín, tel.: 556418066

Naše zn.: JIS/250/2022-246.10/hur

V Jistebníku 10. 05. 2022

Vyřizuje: Jarmila Hurníková

## ZÁVAZNÉ STANOVISKO

Obecní úřad Jistebník, jako věcně a místně příslušný správní orgán ochrany přírody a krajiny ve smyslu ustanovení § 7 odst. 2, § 61 odst. 1 písm. a) a § 109 odst. 3 písm. b) zákona č. 128/2000 Sb., o obcích (obecní zřízení), ve znění pozdějších předpisů, a podle ust. § 75 odst. 1 písm. a) a § 76 odst. 1 písm. a) zákona č. 114/92 Sb., o ochraně přírody a krajiny, ve znění pozdějších předpisů (dále jen „zákon“), a ve smyslu ust. § 10 a 11 zákona č. 500/2004 Sb., správní řád, ve znění pozdějších předpisů (správní řád), na základě žádosti žadatele: Povodí Odry, s. p., IČ: 70890021, se sídlem Varenská č.p. 3101, 702 00 Moravská Ostrava, (dále jen „žadatel“), vydává

jako dotčený orgán v souladu s ust. § 4 odst. 2 písm. a) zákona č. 183/2006 Sb., o územním plánování a stavebním řádu, ve znění pozdějších předpisů (dále jen „stavební zákon“), s ust. § 149 odst. 1 správního řádu, podle ust. § 8 odst. 6 a § 9 odst. 1 zákona toto závazné stanovisko:

### I.

žadateli se

### uděluje souhlas

k pokácení dřevin a mýcení křovin na nelesních pozemcích v k. ú. Jistebník pro SO 01 na pozemcích:

- parc. č. 1610 a 1611 ve správě Povodí Odry s.p., Varenská 3101/49, Mor. Ostrava
- parc. č. 853/1, 864/6 a 1457/4 v majetku Obce Jistebník, Jistebník 149
- parc. č. 853/5 ve správě Státního poz. úřadu, Husinecká 1024/11a, Praha-Žižkov
- parc. č. 1472/3 ve vlastnictví p. Svatopluka Máchy, Košatka, Lubinská 70, Stará Ves nad Ondřejnicí

k pokácení dřevin a mýcení křovin na nelesních pozemcích v k. ú. Jistebník pro SO 02 na pozemcích:

- parc. č. 870/1 a 875/1 v majetku Obce Jistebník, Jistebník 149,
- parc. č. 1538 ve vlastnictví Silvie Banášové, ThDr. Metoděje Mičoly 1210, Zubří,
- parc. č. 1460/2 ve správě Agentury ochrany apřírody a krajiny ČR, Kaplanova 1931, Praha-Chodov
- parc. č. 1609 ve správě Povodí Odry s.p., Varenská 3101/49, Mor. Ostrava

U kácených stromů se jedná převážně o vrby, dále jasan, javor, lípu, topol, dub, habr a osika. Podrobná specifikace dřevin určených ke kácení a mýcení je uvedena v příloze tohoto rozhodnutí a je jeho nedílnou součástí.

Plochy křovin jsou tvořeny převážně směsí dřevin: jasan ztepilý, olše lepkavá, lípa srdčitá, vrba košíkářská, vr. ba trojmužná, brslen evropský, střemcha vonná, střemcha obecná, dub letní, svída krvavá. Plocha keřového porostu určená k mýcení v k.ú. Jistebník má výměru 5.345 m<sup>2</sup>.

Toto závazné stanovisko není povolením ke kácení dřevin, ale je vydáno pro účely společného územního a stavebního řízení s posouzením vlivů na životní prostředí vedeného stavebním úřadem pro stavbu „Odra, Jistebník, Košatka n. O. zprůchodnění spádových objektů v km 31,3,a 32,4, st. č. 5878“ dle přiložené projektové dokumentace vypracované Ing. Markem Boháčem, Lineplan s. r. o., 28. října 1142/168, 709 00 Ostrava-Mariánské Hory, IČ 62255860.

**Závazné stanovisko se vydává za těchto podmínek:**

1. Kácení dřevin je možné provést pouze v případě realizace výše uvedené stavby a bude provádě v období od zejména v období od 15. 9. – 30. 11. každého roku, tj. mimo hnízdní období ptáků v souladu se Závazným stanoviskem vydaným Agenturou ochrany přírody a krajiny ČR, regionální pracoviště Správa CHKO Poodří, č.j. SR/0058/PO/2021-3, ze dne 14.10.2021 a v souladu ustanovením § 5 vyhl. č. 189/2013, o ochraně dřevin a povolování jejich kácení, ve znění pozdějších předpisů.
2. Dodržet podmínky Závazného stanoviska k dokumentaci pro územní rozhodnutí a stavební povolení: „Odra, Jistebník, Košatka n. O. – zprůchodnění spádových objektů v km 31.3 a 32.4, st. č. 5878“, kterou vydala Agentura ochrany přírody a krajiny ČR, regionální pracoviště Správa CHKO Poodří, č.j. SR/0058/PO/2021-3, ze dne 14.10.2021.
3. V zájmu ochrany volně žijících druhů ornitofauny nesmí dojít ke kácení dřevin (i pravomocně povolených), které by znamenalo poškození, zničení a odstranění obsazených hnízd nebo vajec ptáků nebo usmrčení ptáků.

## **II.**

**žadateli se**

**stanovuje**

povinnost provedení náhradní výsadby nejméně stejného počtu dřevin dle krajinného rázu ke kompenzaci ekologické újmy vzniklé pokácením dřeviny za těchto podmínek:

1. Náhradní výsadba bude provedena na pozemcích parc. č. 1610, 1611, 853/1, 853/5, 864/6, 1457/4, 1472/3, 870/1, 875/1, 1538, 1460/2 a 1609, k.ú. Jistebník.
2. Termín náhradní výsadby je stanoven nejpozději do tří let od provedení kácení.

Současně se žadateli stanovuje povinnost pěstební péče o vysazené dřeviny po dobu pěti let ode dne provedení výsadby (pravidelná zálivka, odplevelení, provádění pěstebních řezů, ochrana proti škůdcům a mechanickému poškození).

## **Odůvodnění**

Žadatel požádal dne 24. 3. 2022 o závazné stanovisko ke kácení dřevin a křovin rostoucích mimo les v souvislosti se stavbou „Odra, Jistebník, Košatka n. O. zprůchodnění spádových objektů v km 31,3, a 32,4, st. č. 5878“ na pozemcích parc. č. 1610, 1611, 853/1, 853/5, 864/6, 1457/4, 1472/3, 870/1, 875/1, 1538, 1460/2 a 1609 k. ú. Jistebník.

Provedeným šetřením bylo zjištěno, že připravovaná výše uvedenou stavba zprůchodnění spádových objektů dle projektové dokumentace vedena v uvedených pozemcích a nelze se kácení stromů a mýcení křovin vyhnout. Dřeviny jsou součástí významného krajinného prvku a nacházejí se v evropsky významné lokalitě Poodří soustavy Natura 2000 s typickým krajinným rázem tvořeným mozaikou lučních porostů se zachovanými přírodními procesy přirozeného nivního ekosystému a m.j. značným zastoupením dřevin rostoucích mimo les. Pokácením dřeviny nedojde k zásadnímu narušení krajiny, neboť dotčené stromy je možné v rámci náhradní výsadby dosadit mladými jedinci. Negativní dopady na předměty ochrany CHKO Poodří budou pouze dočasné a minimální. Dočasné ovlivnění bude nahrazeno dlouhodobým, výrazně pozitivním dopadem záměru.

Po provedeném šetření, vyhodnocení funkčního a estetického významu dřevin určených ke kácení, posouzení závažnosti důvodů ke kácení pro vydání souhlasu a přezkoumání všech předložených listin bylo konstatováno tak, jak je uvedeno ve výroku tohoto stanoviska. Zejména důležité je dodržení podmínek uvedených v závazném stanovisku ke stavbě „Odra, Jistebník, Košatka n. O. – zprchlodnění spádových objektů v km 31.3 a 32.4, st.č. 5878, které vydala Agentura ochrany přírody a krajiny ČR, regionální pracoviště Správa CHKO Poodří, č.j. SR/0058/PO/2021-3, ze dne 14.10.2021.

Ke kompenzaci ekologické újmy vzniklé pokácením dřevin a mýcením porostů byla uložena náhradní výsadba přiměřeného, nejméně stejného počtu dřevin na dotčených pozemcích a následná péče o nově vysazené stromy po dobu, než řádně zakoření. Druh vysázených původních dřevin je určen dle krajinného rázu.

#### **Poučení**

Podle ust. § 149 správního řádu není závazné stanovisko samostatným rozhodnutím a nelze se proti němu odvolat. Obsah závazného stanoviska je závazný pro výrokovou část rozhodnutí vydaného podle zvláštních předpisů.

Proti obsahu závazného stanoviska se lze odvolat v rámci odvolání proti rozhodnutí stavebního úřadu.

Mgr. Šárka Storzerová,  
starostka obce



Rozdělovník:

- Povodí Odry, s. p., IČ: 70890021, se sídlem Varenská č.p. 3101, 702 00 Mor. Ostrava
- spis

Váš dopis zn.:

Zde dne:

Naše značka: SPU 343575/2020/Pav

Spisová značka: SZ SPU 511768/2017

Vyřizuje.: Ing. Tereza Pavlíková

Tel.: 727 957 122

ID DS: z49per3

E-mail: moravskoslezsky.kraj@spucr.cz

-DZ-

**Povodí Odry, s.p.**

ID DS: wwit8gq

Matesová Marcela

Varenská 3101/49

702 00 Ostrava, Moravská Ostrava

Datum: 18.1.2021

## **VYJÁDRĚNÍ K ZÁMĚRU STAVBY**

Vážení,

požádali jste Státní pozemkový úřad (dále jen „SPÚ“) o stanovisko ke stavbě: „Odra, Jistebník, Košatka nad Odrou – zprůchodnění spádových objektů v ř. km 31,3 a 32,4“, jejímž stavebníkem (investorem) je: **Povodí Odry, státní podnik, IČO: 70890021, Varenská 3101/49, 702 00 Ostrava, Moravská Ostrava** (dále jen „navrhovatel“). V této věci vám sdělujeme následující.

### Vyjádření k dočasnému záboru pozemku

SPÚ, který je příslušný hospodařit s pozemkem ve vlastnictví státu, **parc. č. KN 853/5 v katastrálním území Jistebník, okres Nový Jičín**, zapsaným v současné době na LV 10002, souhlasí s umístěním a s provedením této stavby v rámci dočasného záboru na citovaném pozemku. Pozemek je dle projektové dokumentace potřebný jako manipulační prostor. Rozsah dočasného záboru činí 1640 m<sup>2</sup>.

Upozorňujeme však na skutečnost, že předmětný pozemek užívá třetí osoba na základě nájemní smlouvy č. 187N09/56 Zemědělská společnost Košatka spol. s r.o., IČO: 47975733, Oderská 35, 739 23 Stará Ves nad Ondřejnicí-Košatka. Z tohoto důvodu bude nezbytné vstoupit v jednání s uživatelem pozemku.

Uvedený souhlas nezakládá právo na převod státního pozemku v příslušnosti hospodařit SPÚ na navrhovatele. Dle dostupných podkladů se v zájmovém území stavby nenachází meliorační stavba ve vlastnictví státu a v příslušnosti hospodařit SPÚ.

Pro úplnost sdělujeme, že na uvedenou stavbu bylo vydáno Vyjádření k záměru stavby zn.: SPU 511768/2017 ze dne 28.8.2018.

Vyjádření SPÚ je platné 5 let od data vydání, nedojde-li ke změně stavebního záměru nebo navrhovatele.

S pozdravem

„otisk úředního razítka“

**Mgr. Dana Lišková**

ředitelka Krajského pozemkového úřadu  
pro Moravskoslezský kraj

**Za správnost: Ing. Tereza Pavlíková**

Váš dopis zn.: e-mail  
Ze dne: 10. 3. 2022  
Naše značka: **SPU 085010/2022/Mi**  
Spisová značka:

Vyřizuje.: Mičková Drahomíra  
Tel.: 727 956 882  
ID DS: z49per3  
E-mail: moravskoslezsky.kraj@spucr.cz

Povodí Odry, státní podnik  
Ing. Hana Burkovičová  
Investiční odbor  
Varenská 49  
701 26 Ostrava 1  
ID DS wwit8gq

Datum: 11. 3. 2022

**Žádost o vydání souhlasu vlastníka pozemku s kácením dřevin rostoucích mimo les – sdělení**

Krajský pozemkový úřad pro Moravskoslezský kraj (dále jen „KPÚ“) eviduje Vaši žádost o vydání souhlasu s kácením dřevin rostoucích mimo les na pozemku **parc. č. 853/5 v katastrálním území Jistebník**. S uvedeným pozemkem, ve vlastnictví státu, je příslušný hospodařit Státní pozemkový úřad.

Důvodem odstranění dřevin je záměr realizace stavby „Odra, Jistebník, Košatka n. O. – zprůchodnění spádových objektů v km 31,3 a 32,4“

K předmětné žádosti sdělujeme:

KPÚ nemá námitky proti odstranění dřevin – 3 ks vrba č. 29, 30, 39 a 2 ks javor č. 33, 38 (viz. specifikace dřevin určených ke kácení), které se nacházejí na pozemku parc. č. 853/5 v katastrálním území Jistebník, avšak souhlas podmiňujeme dodržením níže uvedených podmínek:

- při odstraňování dřevin bude postupováno v souladu s příslušnými ustanoveními zákona č. 114/1992 Sb., o ochraně přírody a krajiny, ve znění pozdějších předpisů (rozhodnutí – povolení místně příslušného správního orgánu),
- odstranění dřevin bude provedeno odbornou firmou, na náklady žadatele a žadatel nebude požadovat po Státním pozemkovém úřadu úhradu nákladů vynaložených na odstranění dřevin,
- **na vzniklou dřevní hmotu bude uzavřena kupní smlouva**  
- bude provedeno měření dřeva a stanovení ceny dřeva v místě a čase obvyklé pro potřeby stanovení kupní ceny, dřevní hmotu změří a její objem a cenu stanoví odborný subjekt, přičemž výtěžek z dřevní hmoty bude převeden na účet Státního pozemkového úřadu; případné vzniklé náklady na vlastní měření a ocenění nese žadatel,
- jedno originální písemné vyhotovení měření a ocenění dřevní hmoty bude zasláno **před zahájením odstraňování dřevin** na Krajský pozemkový úřad pro Moravskoslezský kraj v Ostravě, na jehož podkladě bude žadateli zaslána kupní smlouva s uvedením podmínek pro zaslání výtěžku z prodeje dřevní hmoty,

- v případě uložení správním orgánem povinnosti náhradní výsadby za odstraněné dřeviny zajistí výsadbu na své náklady žadatel včetně následné péče o dřeviny – Státní pozemkový úřad **neakceptuje** realizaci náhradní výsadby na pozemcích, s kterými je příslušný hospodařit,
- po provedeném kácení bude pozemek uveden do řádného stavu (dřevní hmota bude odvezena a dřevní odpad bude zlikvidován v souladu se zákonem o odpadech).

S pozdravem

(„otisk úředního razítka“)

**Ing. Tomáš Hořelica v.r.**  
zástupce ředitelky  
Krajského pozemkového úřadu  
pro Moravskoslezský kraj

# Souhlas vlastníka pozemku s kácením dřevin

dle ust. § 8 odst. 3 vyhlášky MŽP ČR č. 395/1992 Sb., kterou se provádějí některá ustanovení zákona České národní rady č. 114/1992 Sb., o ochraně přírody a krajiny

**Agentura ochrany přírody a krajiny ČR**, která má příslušnost hospodařit s pozemkem parc. č. 1460/2 v k.ú. Jistebník, tímto uděluje svůj souhlas státnímu podniku Povodí Odry, investorovi stavby "**Odra, Jistebník, Košatka n. O. - zprůchodnění spádových objektů v km 31,3 a 32,4**", s podáním žádosti o povolení kácení dřevin rostoucích mimo les dle ust. § 8 odst. 1 zákona č. 114/1992 Sb., o ochraně přírody a krajiny, ve znění pozdějších předpisů, ve spojení s ust. § 8 odst. 3 vyhlášky MŽP ČR č. 395/1992 Sb., ve znění pozdějších předpisů, v souladu s níže uvedenými údaji.

Žadatel zajistí, aby rozhodnutí o povolení kácení vydané na základě žádosti žadatele dle § 8 zákona č. 114/1992 Sb., včetně souvisejících práv a povinností udělil správní orgán výhradně osobě žadatele. Žadatel se zavazuje, že vlastník pozemku nebude zatížen povinností náhradní výsadby a odvodů dle § 9 zákona č. 114/1992 Sb.

Žadatel odstraní na svůj náklad veškeré škody, které vzniknou z důvodu stavební či provozní činnosti žadatele související s úpravou níže identifikovaného pozemku.

1. **Žadatel:** Povodí Odry, státní podnik, Varenská 49, 701 26 Ostrava
2. **Vlastník pozemku:** Česká republika
3. **Příslušnost hospodařit s majetkem státu:** Agentura ochrany přírody a krajiny ČR, Kaplanova 1931/1, Chodov, 148 00 Praha 4
4. **Identifikace pozemku:**
  - a. **Katastrální území:** Jistebník
  - b. **Parcelní číslo:** 1460/2
5. **Specifikace dřevin určených ke kácení:**

Druh	Obvod kmene (cm)
Vrba (č. 40)	1x1,57 / 2x1,26
Habr (č. 44)	0,47
Vrba (č. 45)	1x0,47 / 1x0,31
Vrba (č. 46)	0,63
Jasan (č. 55)	1,26
Vrba (č. 56)	2x0,94
Mýcení dřevin :	850 m <sup>2</sup>

Zpracování vytěženého materiálu bude provedeno dle dohody s vlastníkem:



*Kmen stromu bude ponechán v celku, kulatina větví nakrácena na 1 metrové délky a uložena na hromady. Obojí bude ponecháno na pozemku vlastníka k jeho dispozici*



*Vytěžené dřevo bude odvezeno z pozemku vlastníka na náklady investora stavby*

Agentura ochrany přírody a krajiny ČR  
regionální pracoviště  
Správa chráněné krajinné oblasti Poodří  
Trocnovská 2  
702 00 Ostrava - Přívoz  
XIV.

.....

Mgr. Jan Klečka Ph.D.

ŘEDITEL REGIONÁLNÍHO PRACOVIŠTĚ

7.4.2022